

# Прогнозируемый риск подтоплений на территории г. Апшеронска МО Апшеронский район Краснодарского края

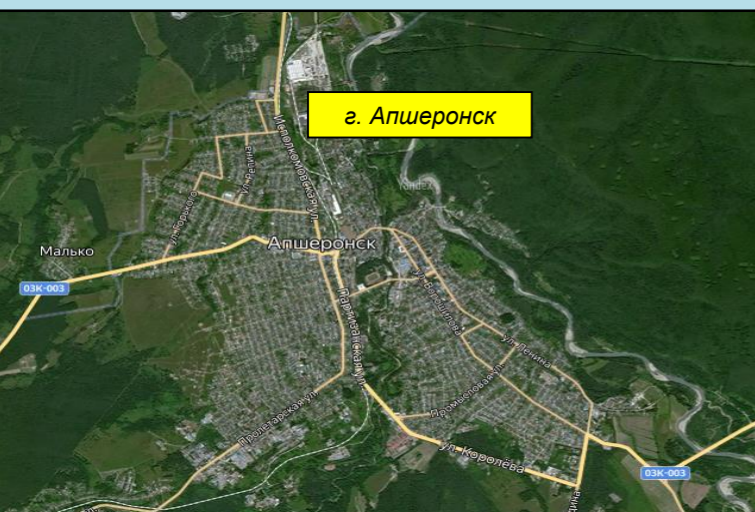
КАРТА РАЙОНА



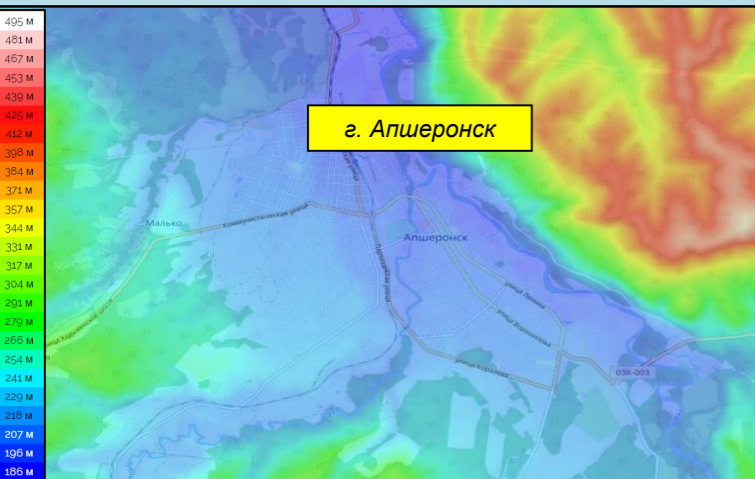
Прогноз подтопления

| Населённый пункт | Кол-во осадков, мм/24 ч. | Частных домов | Придворовых территорий | Количество проживающего населения | Из них детей | СЗО |
|------------------|--------------------------|---------------|------------------------|-----------------------------------|--------------|-----|
| г. Апшеронск     | 20-30                    | 2             | 6                      | 16                                | 4            | -   |
|                  | до 70                    | 10            | 44                     | 123                               | 33           | 1   |
|                  | более 70                 | 34            | 106                    | 296                               | 80           | 3   |




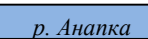

СПУТНИКОВАЯ КАРТА



КАРТА ВЫСОТ



Условные обозначения

-  - зона подтопления
-  г. Анапа - населенный пункт
-  Школа - социально значимый объект
-  р. Анапка - водный объект
-  ул. Мира - название улицы

# Прогнозируемый риск подтоплений на территории г. Хадыженска МО Апшеронский район Краснодарского края

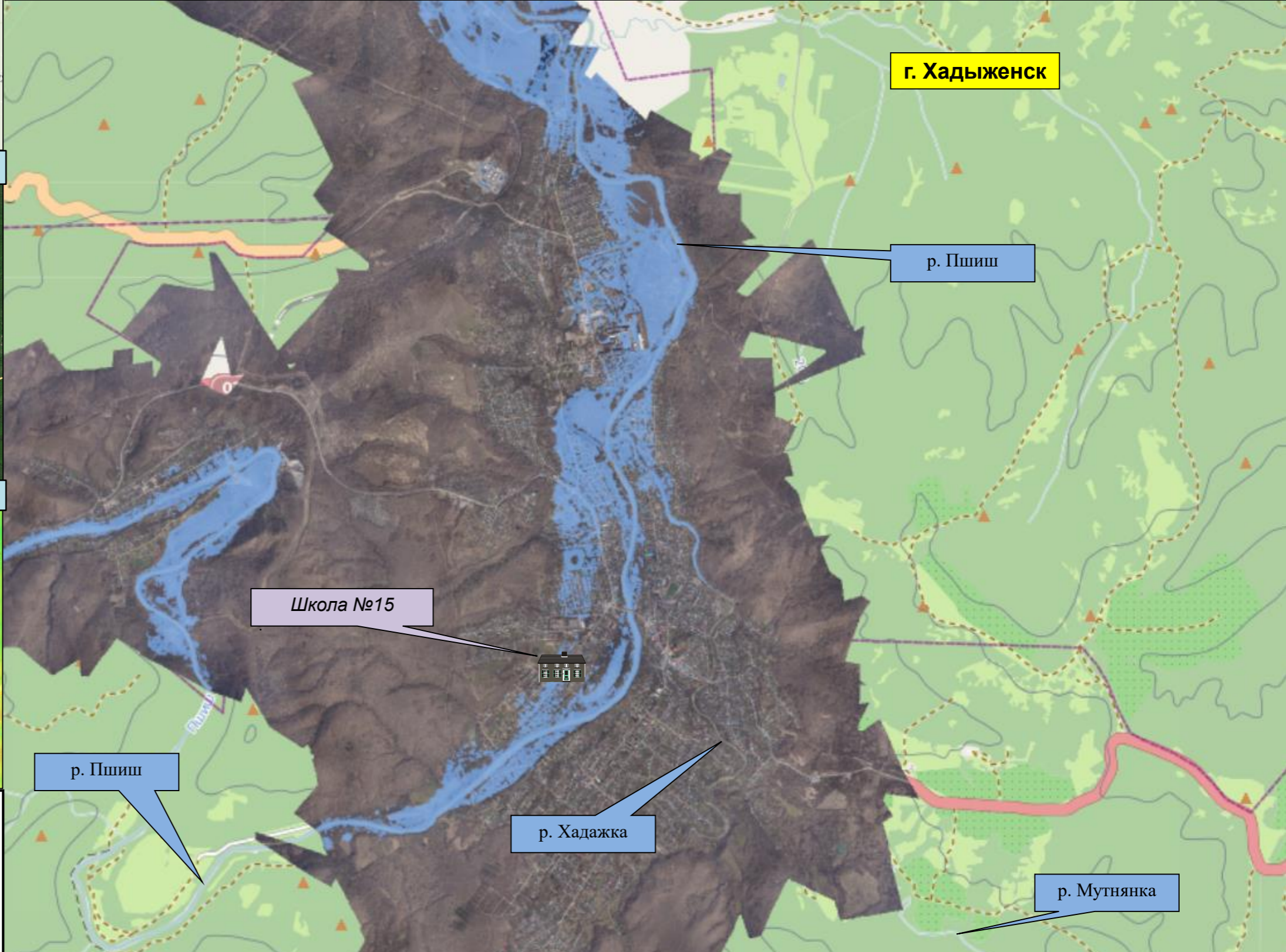
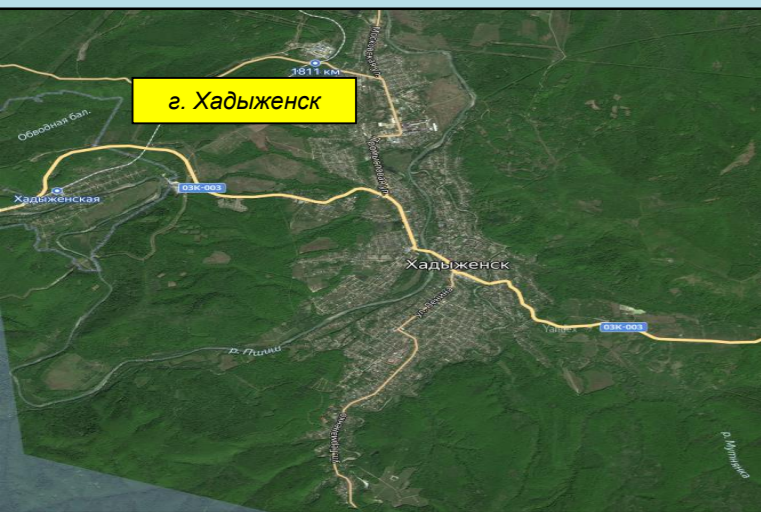
КАРТА РАЙОНА



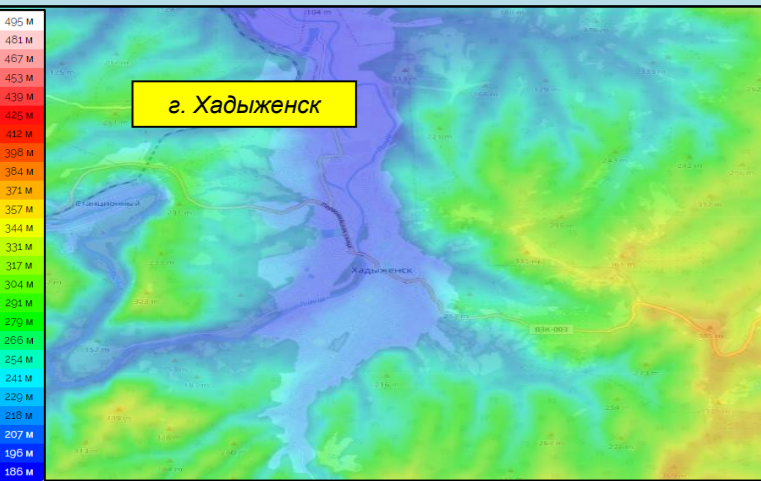
Прогноз подтопления

| Населённый пункт | Кол-во осадков, мм/24 ч. | Частных домов | Придворовых территорий | Количество проживающего населения | Из них детей | СЗО |
|------------------|--------------------------|---------------|------------------------|-----------------------------------|--------------|-----|
| г. Хадыженск     | 20-30                    | -             | -                      | -                                 | -            | -   |
|                  | до 70                    | 7             | 27                     | 75                                | 20           | -   |
|                  | более 70                 | 29            | 97                     | 271                               | 73           | 1   |

СПУТНИКОВАЯ КАРТА



КАРТА ВЫСОТ

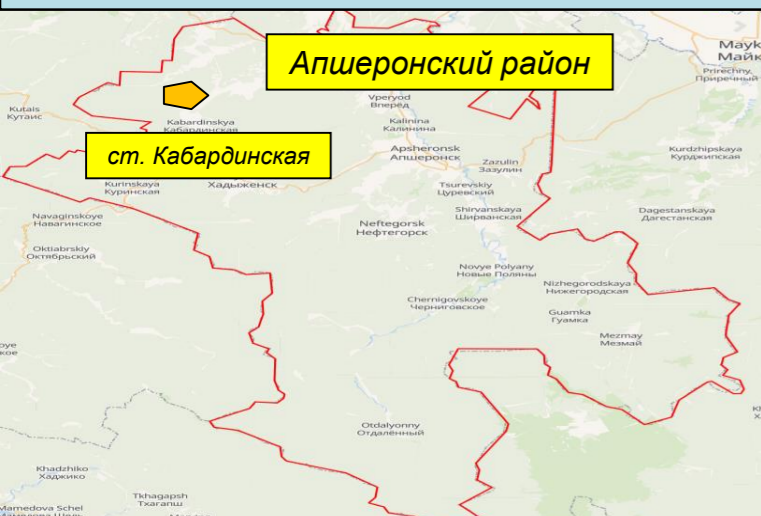


Условные обозначения

- зона подтопления
- г. Анапа - населенный пункт
- Школа - социально значимый объект
- р. Анапка - водный объект
- ул. Мира - название улицы

# Прогнозируемый риск подтоплений на территории ст. Кабардинской МО Апшеронский район Краснодарского края

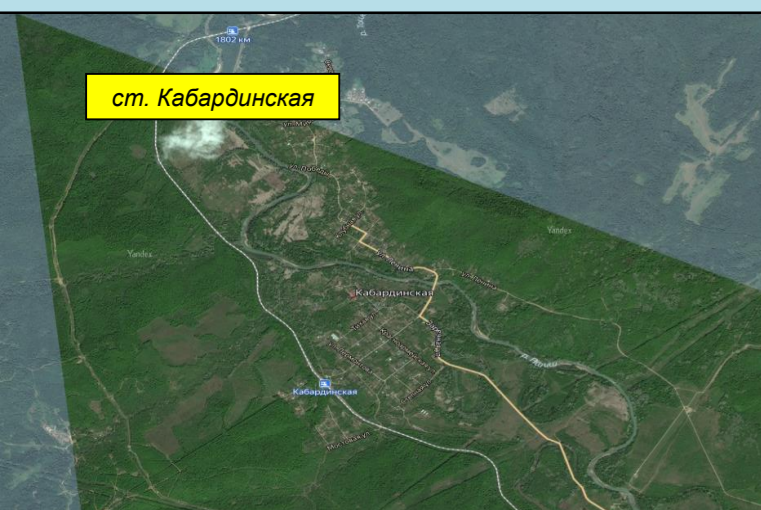
КАРТА РАЙОНА



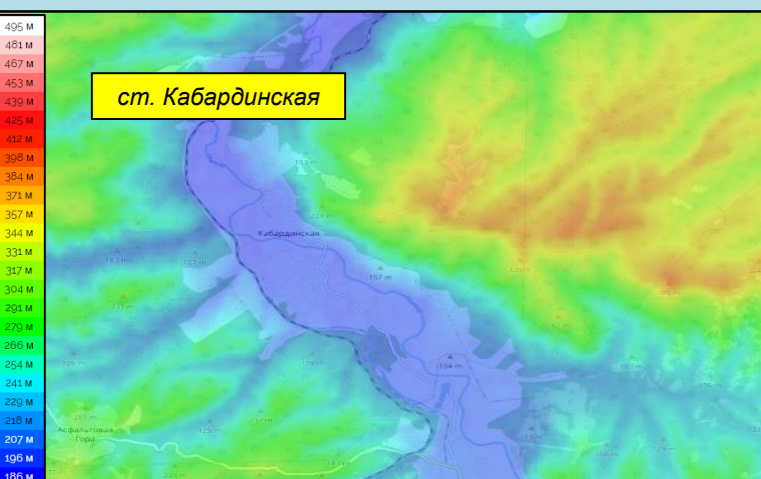
Прогноз подтопления

| Населённый пункт | Кол-во осадков, мм/24 ч. | Частных домов | Придворовых территорий | Количество проживающего населения | Из них детей | СЗО |
|------------------|--------------------------|---------------|------------------------|-----------------------------------|--------------|-----|
| ст. Кабардинская | 20-30                    | -             | -                      | -                                 | -            | -   |
|                  | до 70                    | 12            | 21                     | 50                                | 13           | -   |
|                  | более 70                 | 16            | 46                     | 110                               | 29           | 2   |

СПУТНИКОВАЯ КАРТА

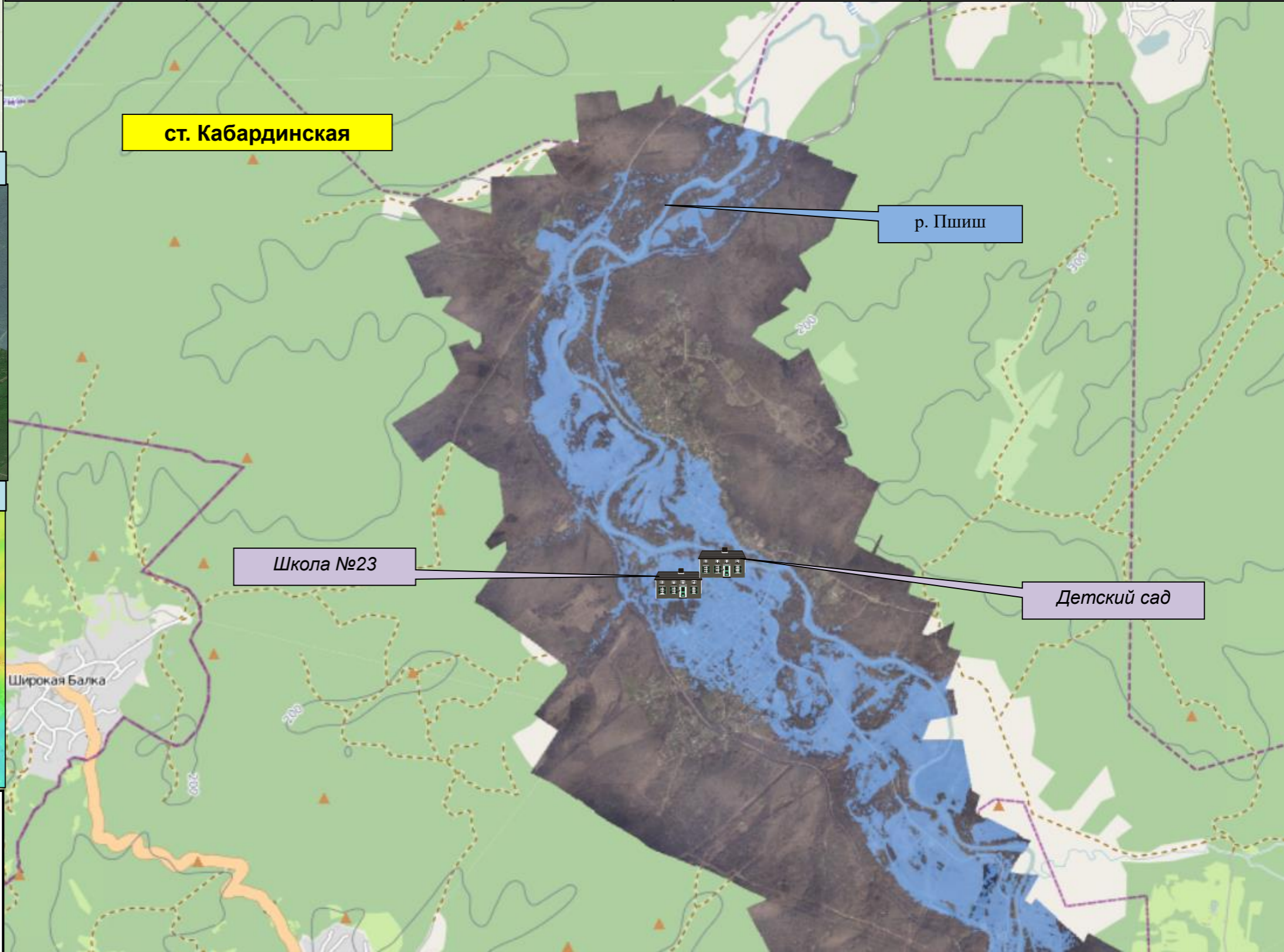


КАРТА ВЫСОТ



Условные обозначения

- зона подтопления
- г. Анапа - населенный пункт
- Школа - социально значимый объект
- р. Анапка - водный объект
- ул. Мира - название улицы



# Прогнозируемый риск подтоплений на территории ст. Куринской МО Апшеронский район Краснодарского края

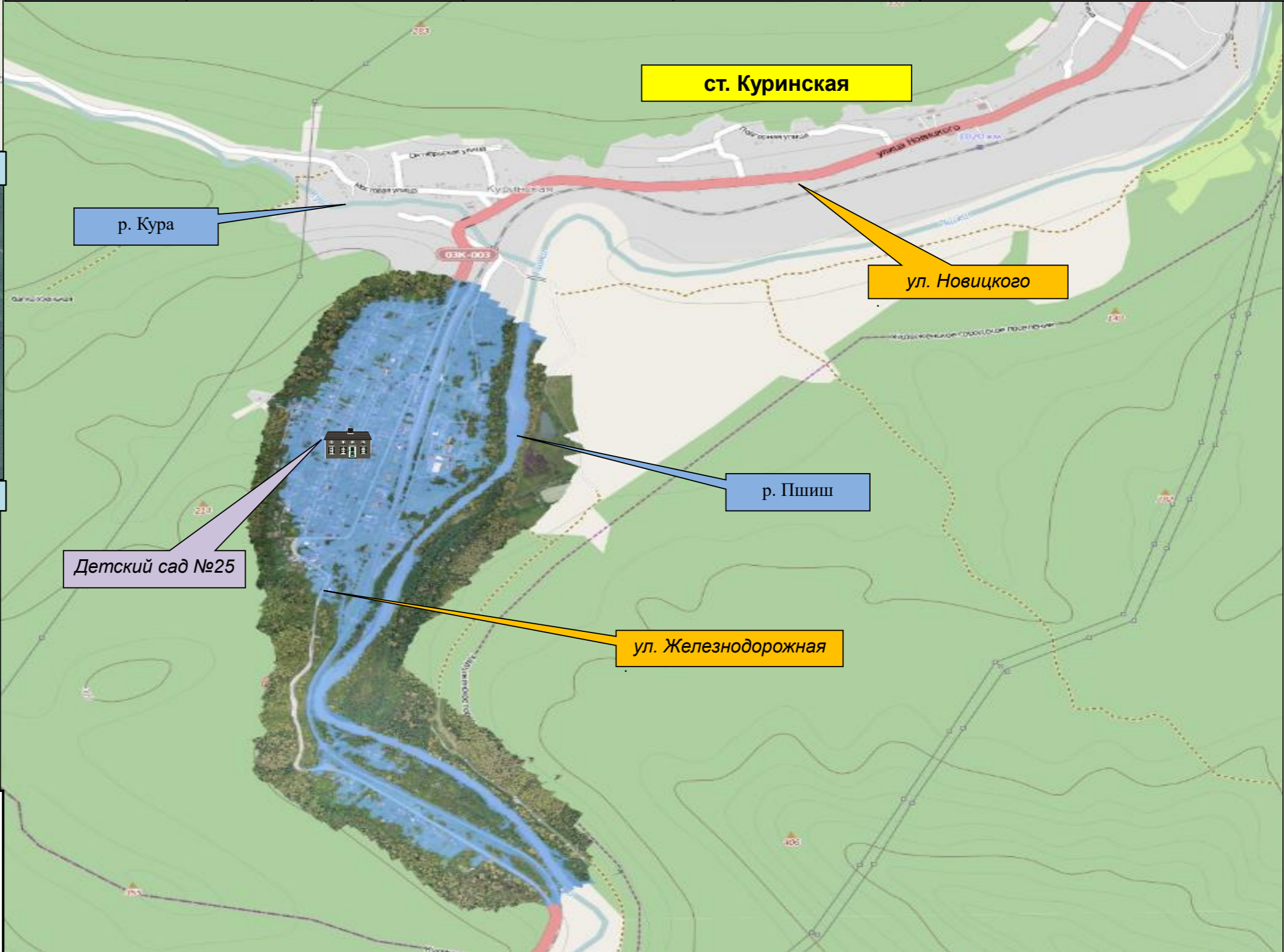
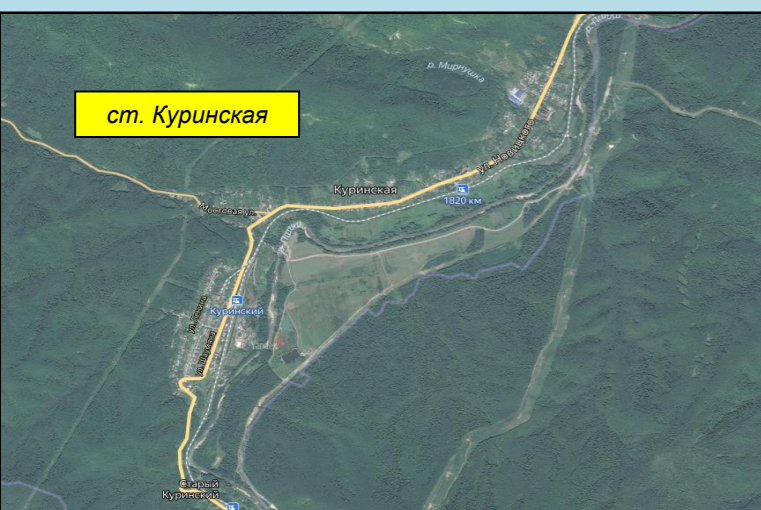
КАРТА РАЙОНА



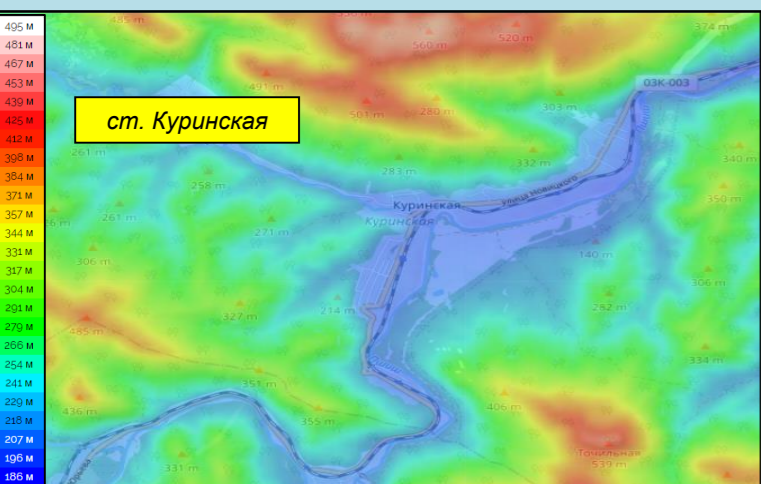
Прогноз подтопления

| Населённый пункт | Кол-во осадков, мм/24 ч. | Частных домов | Придворовых территорий | Количество проживающего населения | Из них детей | СЗО |
|------------------|--------------------------|---------------|------------------------|-----------------------------------|--------------|-----|
| ст. Куринская    | 20-30                    | -             | -                      | -                                 | -            | -   |
|                  | до 70                    | 12            | 28                     | 67                                | 18           | -   |
|                  | более 70                 | 21            | 68                     | 163                               | 44           | 1   |

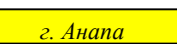



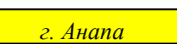
СПУТНИКОВАЯ КАРТА



КАРТА ВЫСОТ



Условные обозначения

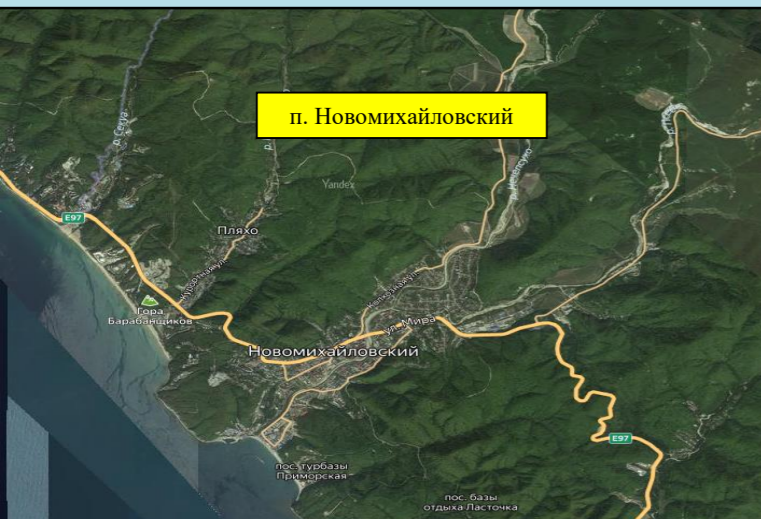
-  г. Анапа - зона подтопления
-  Школа - населенный пункт
-  р. Анапка - социально значимый объект
-  ул. Мира - водный объект
-  - название улицы

# Прогнозируемый риск подтоплений на территории п. Новомихайловский МО Туапсинский район Краснодарского края

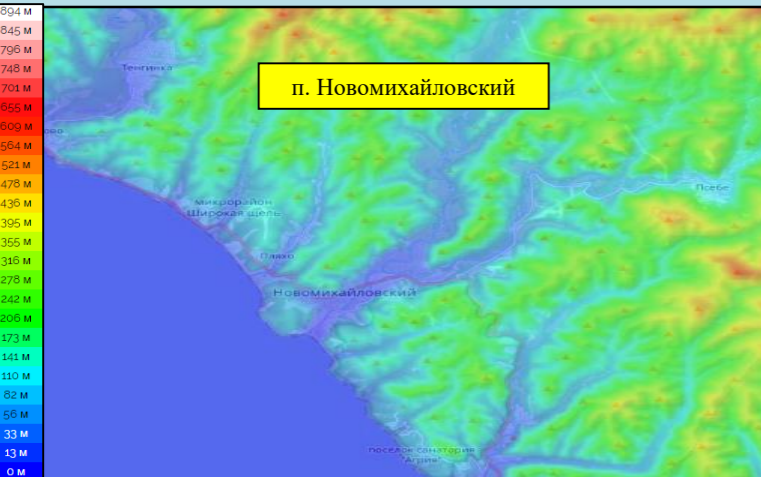
КАРТА РАЙОНА




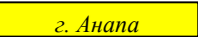
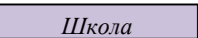


СПУТНИКОВАЯ КАРТА



КАРТА ВЫСОТ

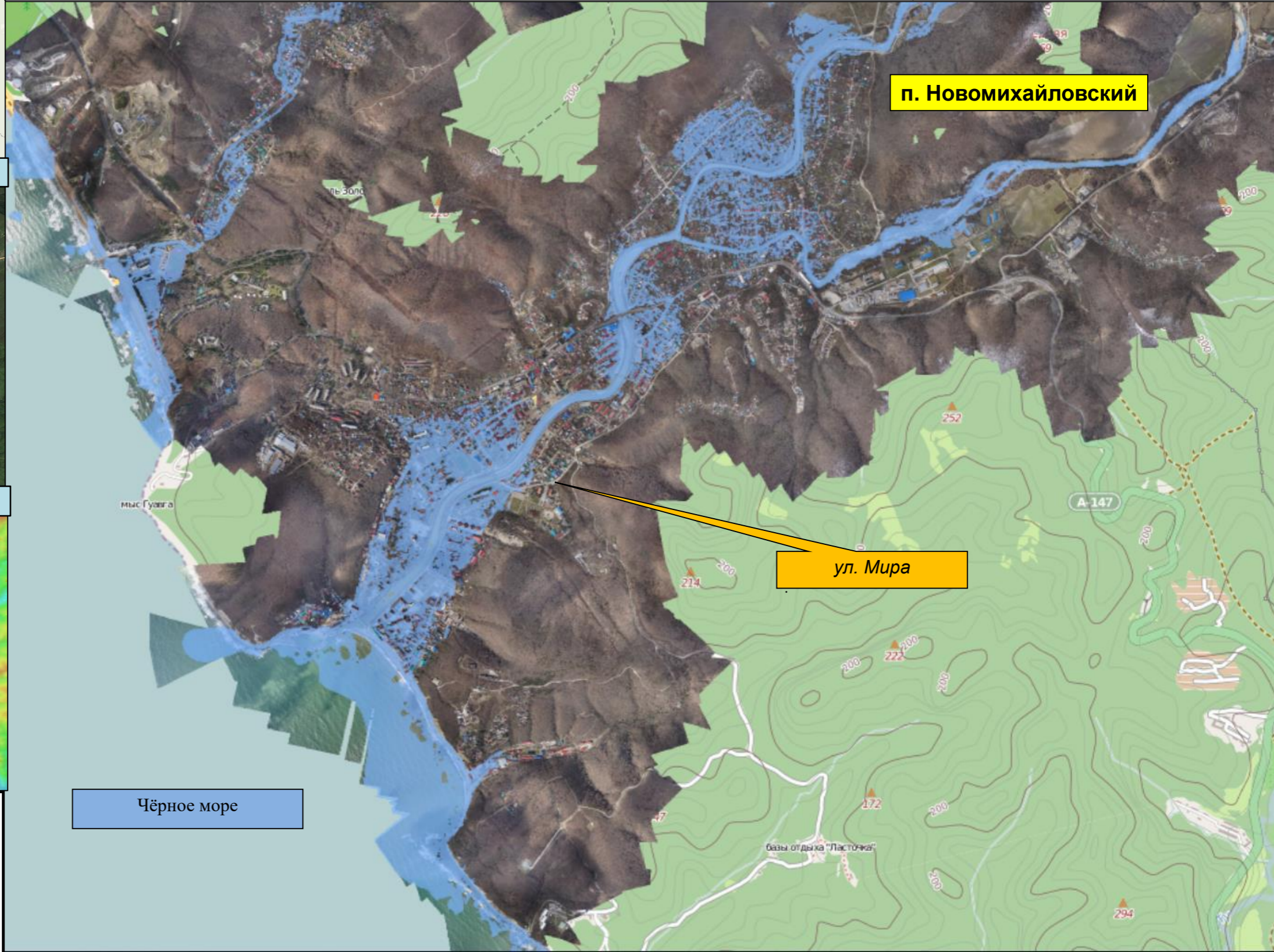


**Условные обозначения**

-  - зона подтопления
-  *г. Анапа* - населенный пункт
-  *Школа* - социально значимый объект
-  *р. Анапка* - водный объект
-  *ул. Мира* - название улицы

Прогноз подтопления

| Населённый пункт    | Кол-во осадков, мм/24 ч. | Частных домов | Придворовых территорий | Количество проживающего населения | Из них детей | СЗО |
|---------------------|--------------------------|---------------|------------------------|-----------------------------------|--------------|-----|
| п. Новомихайловский | 20-30                    | -             | -                      | -                                 | -            | -   |
|                     | до 70                    | 20            | 54                     | 124                               | 36           | -   |
|                     | более 70                 | 34            | 91                     | 209                               | 61           | -   |



# Прогнозируемый риск подтоплений на территории с. Агой МО Туапсинский район Краснодарского края

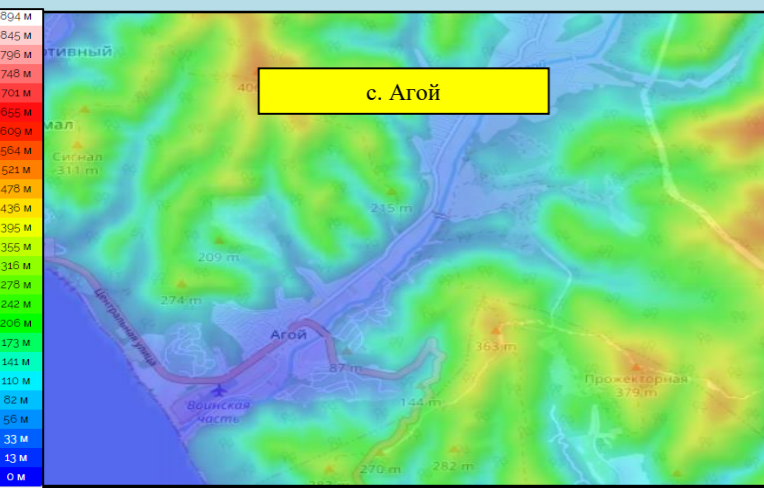
КАРТА РАЙОНА




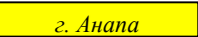
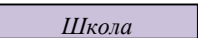


СПУТНИКОВАЯ КАРТА



КАРТА ВЫСОТ

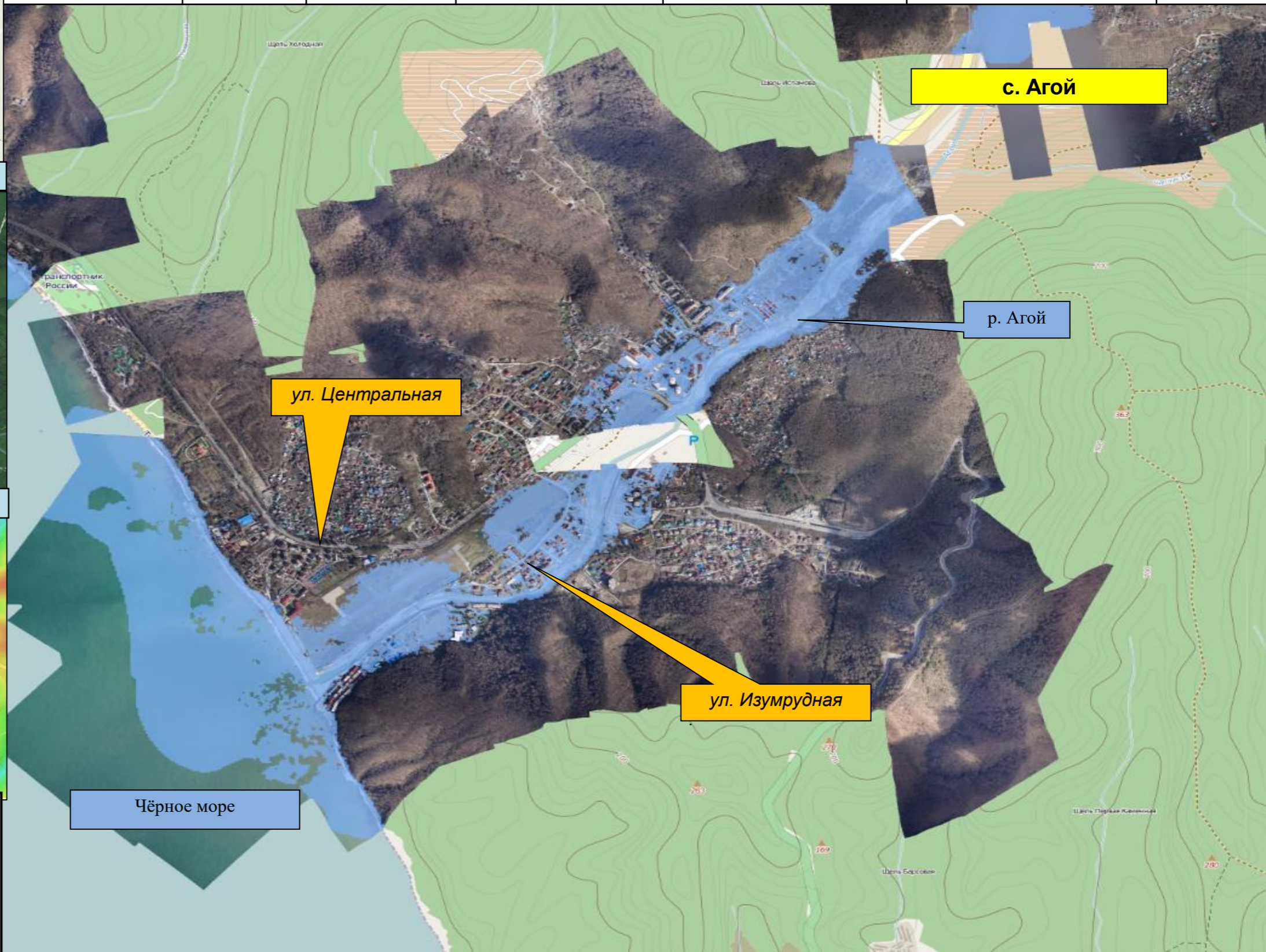


Условные обозначения

-  - зона подтопления
-  *г. Анапа* - населенный пункт
-  *Школа* - социально значимый объект
-  *р. Анапка* - водный объект
-  *ул. Мира* - название улицы

Прогноз подтопления

| Населённый пункт | Кол-во осадков, мм/24 ч. | Частных домов | Придворовых территорий | Количество проживающего населения | Из них детей | СЗО |
|------------------|--------------------------|---------------|------------------------|-----------------------------------|--------------|-----|
| с. Агой          | 20-30                    | -             | -                      | -                                 | -            | -   |
|                  | до 70                    | 13            | 35                     | 80                                | 23           | -   |
|                  | более 70                 | 35            | 94                     | 216                               | 63           | -   |

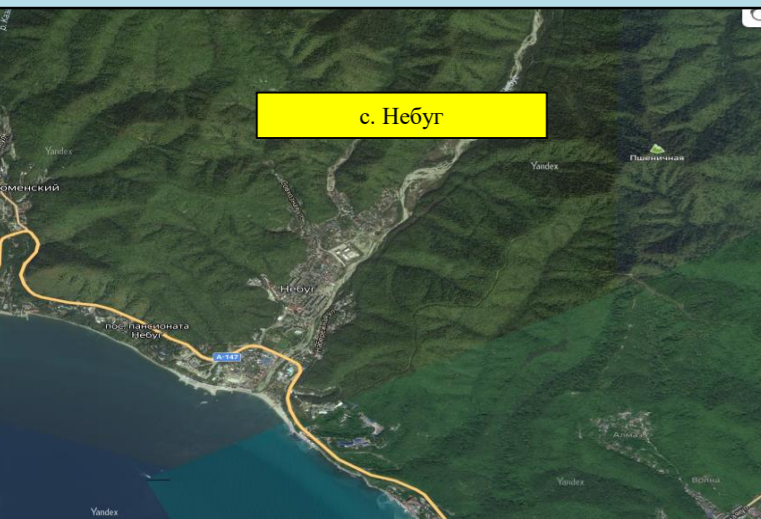


# Прогнозируемый риск подтоплений на территории с. Небуг МО Туапсинский район Краснодарского края

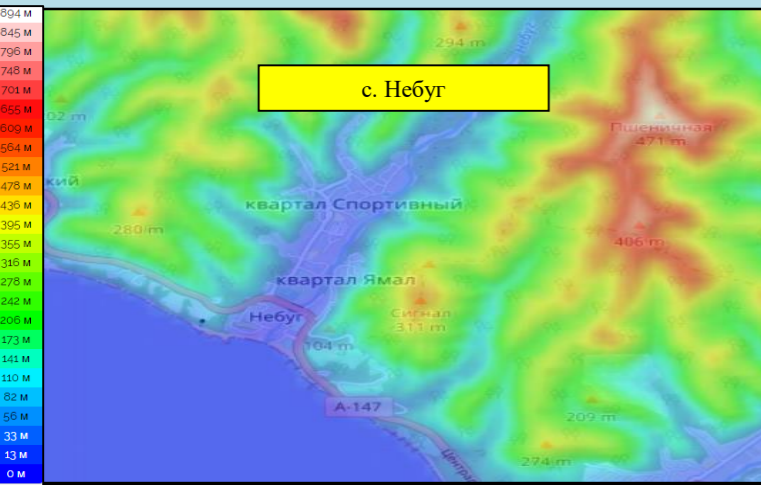
КАРТА РАЙОНА



СПУТНИКОВАЯ КАРТА



КАРТА ВЫСОТ



Условные обозначения

|  |                             |
|--|-----------------------------|
|  | - зона подтопления          |
|  | - населенный пункт          |
|  | - социально значимый объект |
|  | - водный объект             |
|  | - название улицы            |

г. Анапа

Школа

р. Анапка

ул. Мира

Прогноз подтопления

| Населённый пункт | Кол-во осадков, мм/24 ч. | Частных домов | Придворовых территорий | Количество проживающего населения | Из них детей | СЗО |
|------------------|--------------------------|---------------|------------------------|-----------------------------------|--------------|-----|
| с. Небуг         | 20-30                    | -             | -                      | -                                 | -            | -   |
|                  | до 70                    | 25            | 67                     | 154                               | 45           | -   |
|                  | более 70                 | 42            | 113                    | 259                               | 76           | -   |



# Прогнозируемый риск подтоплений на территории с. Агуй-Шапсуг МО Туапсинский район Краснодарского края

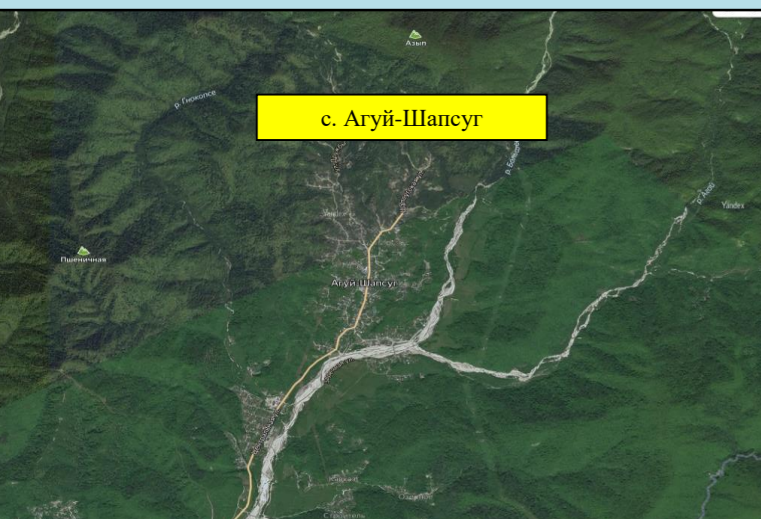
КАРТА РАЙОНА



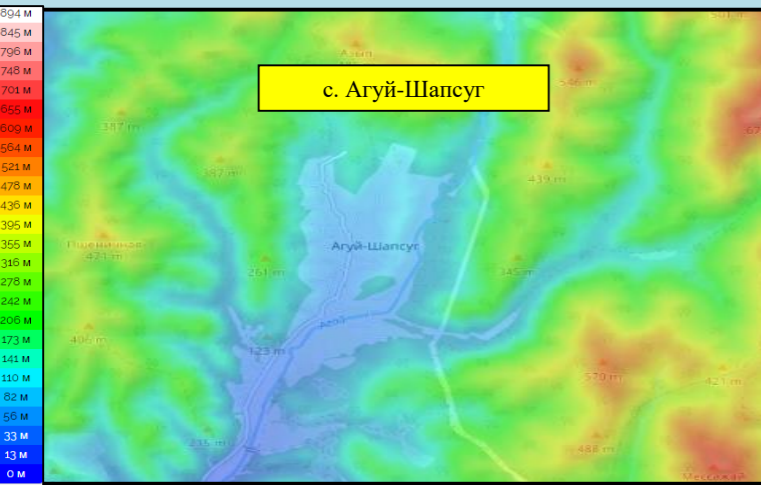
Прогноз подтопления

| Населённый пункт | Кол-во осадков, мм/24 ч. | Частных домов | Придворовых территорий | Количество проживающего населения | Из них детей | СЗО |
|------------------|--------------------------|---------------|------------------------|-----------------------------------|--------------|-----|
| с. Агуй-Шапсуг   | 20-30                    | -             | -                      | -                                 | -            | -   |
|                  | до 70                    | 18            | 48                     | 110                               | 32           | -   |
|                  | более 70                 | 64            | 147                    | 338                               | 99           | -   |






СПУТНИКОВАЯ КАРТА

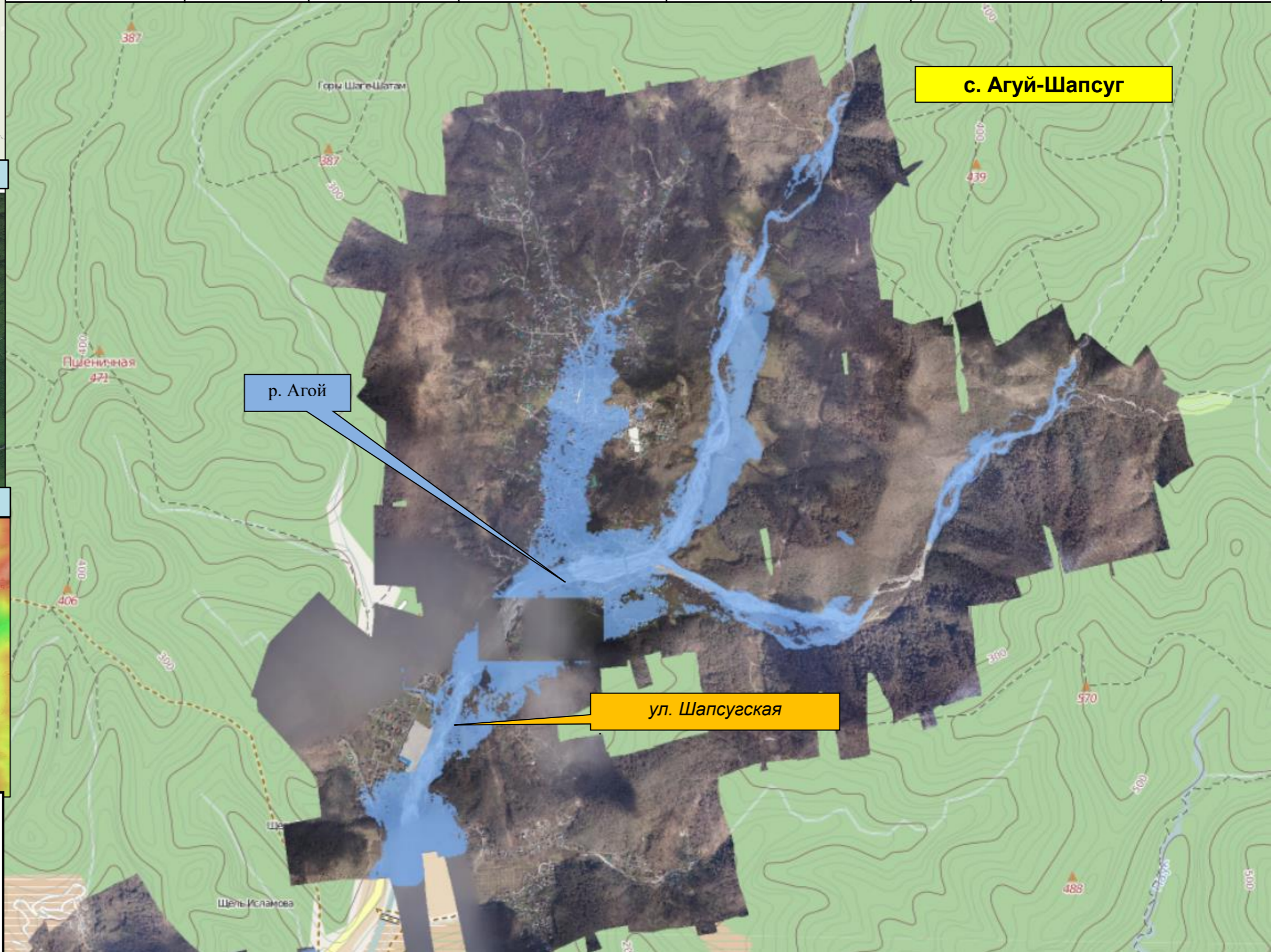


КАРТА ВЫСОТ



Условные обозначения

-  - зона подтопления
-  г. Анапа - населенный пункт
-  Школа - социально значимый объект
-  р. Анапка - водный объект
-  ул. Мира - название улицы





# Прогнозируемый риск подтоплений на территории с. Цыпка МО Туапсинский район Краснодарского края

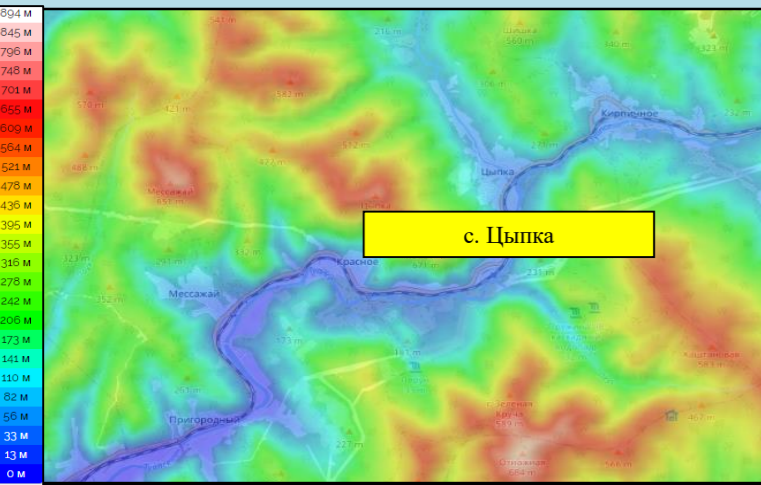
КАРТА РАЙОНА




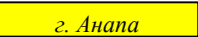
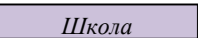


СПУТНИКОВАЯ КАРТА



КАРТА ВЫСОТ



**Условные обозначения**

-  - зона подтопления
-  г. Анапа - населенный пункт
-  Школа - социально значимый объект
-  р. Анапка - водный объект
-  ул. Мира - название улицы

Прогноз подтопления

| Населённый пункт | Кол-во осадков, мм/24 ч. | Частных домов | Придворовых территорий | Количество проживающего населения | Из них детей | СЗО |
|------------------|--------------------------|---------------|------------------------|-----------------------------------|--------------|-----|
| с. Цыпка         | 20-30                    | -             | -                      | -                                 | -            | -   |
|                  | до 70                    | 19            | 38                     | 87                                | 25           | -   |
|                  | более 70                 | 26            | 62                     | 142                               | 41           | -   |



# Прогнозируемый риск подтоплений на территории г. Туапсе МО Туапсинский район Краснодарского края

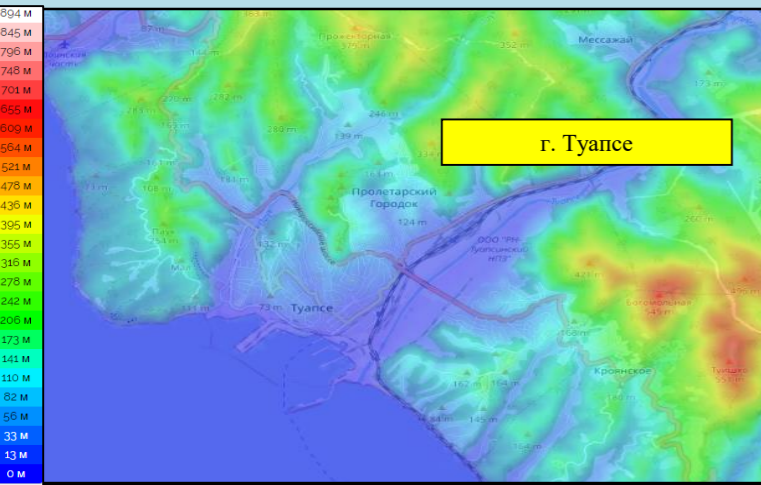
КАРТА РАЙОНА








СПУТНИКОВАЯ КАРТА



КАРТА ВЫСОТ



**Условные обозначения**

-  - зона подтопления
-  *г. Анапа* - населенный пункт
-  *Школа* - социально значимый объект
-  *р. Анапка* - водный объект
-  *ул. Мира* - название улицы

Прогноз подтопления

| Населённый пункт | Кол-во осадков, мм/24 ч. | Частных домов | Придворовых территорий | Количество проживающего населения | Из них детей | СЗО |
|------------------|--------------------------|---------------|------------------------|-----------------------------------|--------------|-----|
| г. Туапсе        | 20-30                    | -             | -                      | -                                 | -            | -   |
|                  | до 70                    | 117           | 315                    | 724                               | 212          | -   |
|                  | более 70                 | 212           | 381                    | 876                               | 257          | -   |



# Прогнозируемый риск подтоплений на территории п. Греческий МО Туапсинский район Краснодарского края

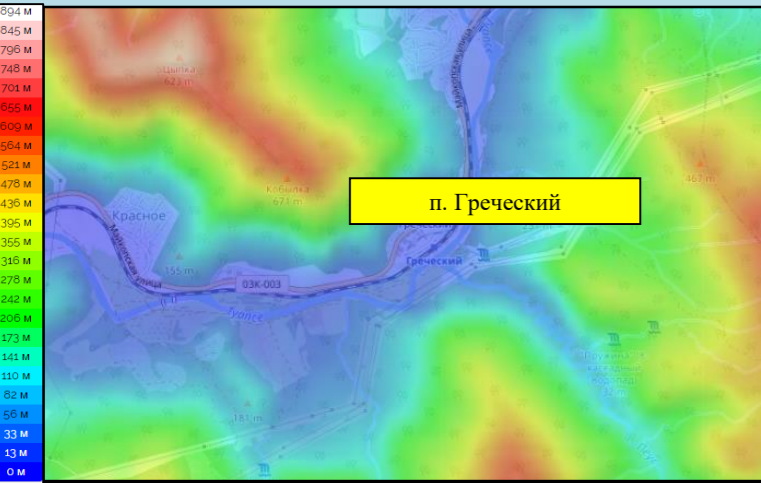
КАРТА РАЙОНА








СПУТНИКОВАЯ КАРТА



КАРТА ВЫСОТ



Условные обозначения

-  - зона подтопления
-  г. Анапа - населенный пункт
-  Школа - социально значимый объект
-  р. Анапка - водный объект
-  ул. Мира - название улицы

Прогноз подтопления

| Населённый пункт | Кол-во осадков, мм/24 ч. | Частных домов | Придворовых территорий | Количество проживающего населения | Из них детей | СЗО |
|------------------|--------------------------|---------------|------------------------|-----------------------------------|--------------|-----|
| п. Греческий     | 20-30                    | -             | -                      | -                                 | -            | -   |
|                  | до 70                    | 6             | 12                     | 27                                | 7            | -   |
|                  | более 70                 | 12            | 26                     | 59                                | 17           | -   |



# Прогнозируемый риск подтоплений на территории с. Красное МО Туапсинский район Краснодарского края

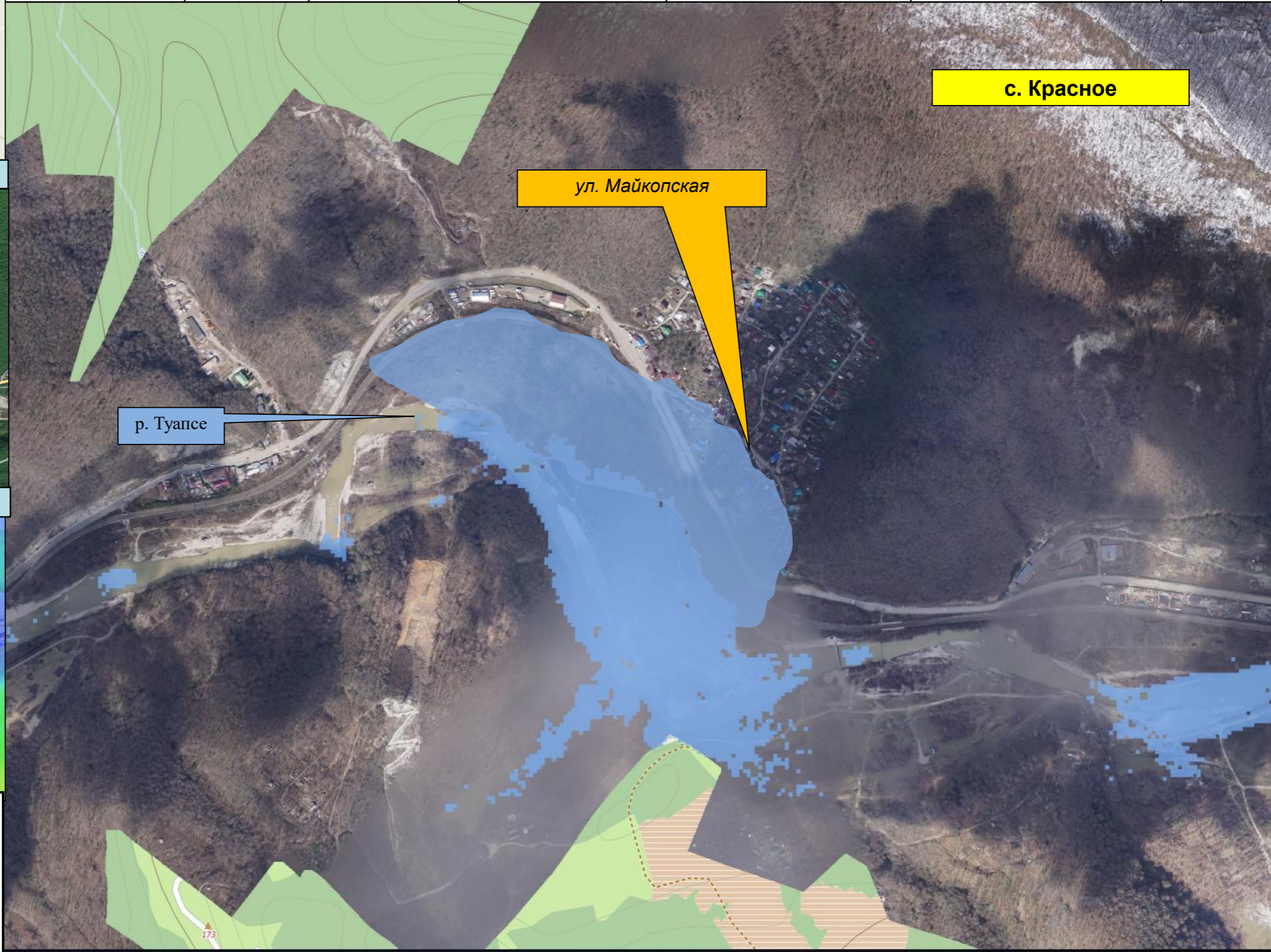
КАРТА РАЙОНА



Прогноз подтопления

| Населённый пункт | Кол-во осадков, мм/24 ч. | Частных домов | Придворовых территорий | Количество проживающего населения | Из них детей | СЗО |
|------------------|--------------------------|---------------|------------------------|-----------------------------------|--------------|-----|
| с. Красное       | 20-30                    | -             | -                      | -                                 | -            | -   |
|                  | до 70                    | 3             | 7                      | 16                                | 4            | -   |
|                  | более 70                 | 16            | 32                     | 73                                | 21           | -   |






СПУТНИКОВАЯ КАРТА



КАРТА ВЫСОТ



Условные обозначения

-  - зона подтопления
-  г. Анапа - населенный пункт
-  Школа - социально значимый объект
-  р. Анапка - водный объект
-  ул. Мира - название улицы

# Прогнозируемый риск подтоплений на территории п. Холодный Родник МО Туапсинский район Краснодарского края

КАРТА РАЙОНА



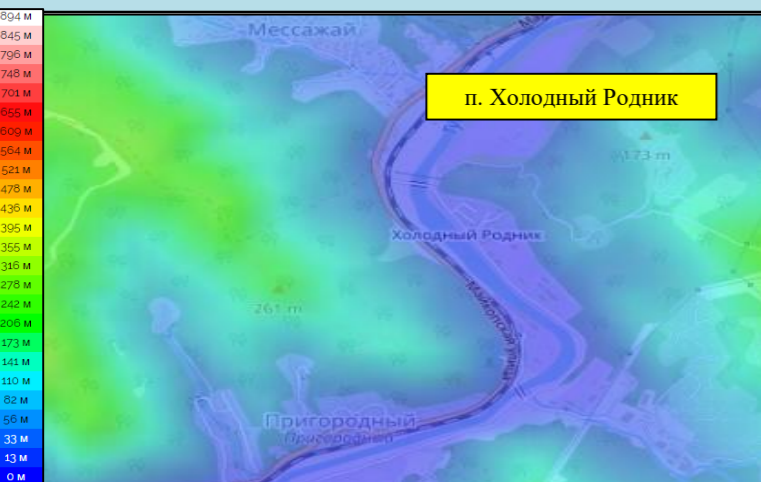
Прогноз подтопления

| Населённый пункт   | Кол-во осадков, мм/24 ч. | Частных домов | Придворовых территорий | Количество проживающего населения | Из них детей | СЗО |
|--------------------|--------------------------|---------------|------------------------|-----------------------------------|--------------|-----|
| п. Холодный Родник | 20-30                    | -             | -                      | -                                 | -            | -   |
|                    | до 70                    | 11            | 24                     | 55                                | 16           | -   |
|                    | более 70                 | 21            | 56                     | 106                               | 31           | -   |






СПУТНИКОВАЯ КАРТА



КАРТА ВЫСОТ



Условные обозначения

-  - зона подтопления
-  г. Анапа - населенный пункт
-  Школа - социально значимый объект
-  р. Анапка - водный объект
-  ул. Мира - название улицы

# Прогнозируемый риск подтоплений на территории п. Мессажай МО Туапсинский район Краснодарского края

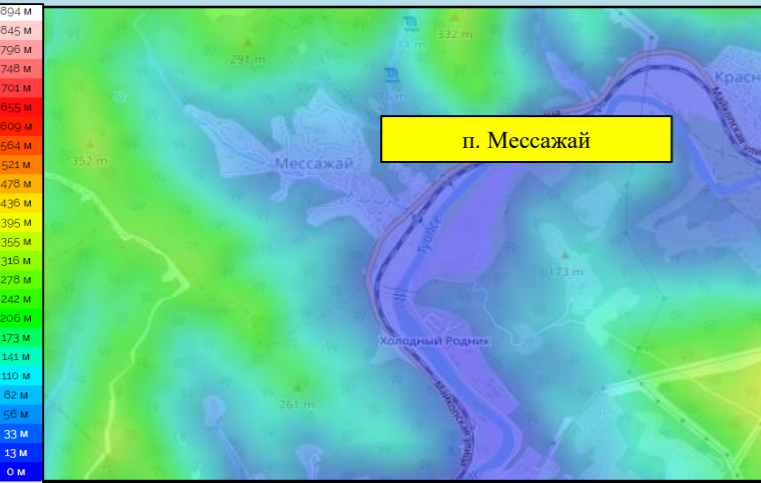
КАРТА РАЙОНА








СПУТНИКОВАЯ КАРТА



КАРТА ВЫСОТ



Условные обозначения

-  - зона подтопления
-  г. Анапа - населенный пункт
-  Школа - социально значимый объект
-  р. Анапка - водный объект
-  ул. Мира - название улицы

Прогноз подтопления

| Населённый пункт | Кол-во осадков, мм/24 ч. | Частных домов | Придворовых территорий | Количество проживающего населения | Из них детей | СЗО |
|------------------|--------------------------|---------------|------------------------|-----------------------------------|--------------|-----|
| п. Мессажай      | 20-30                    | -             | -                      | -                                 | -            | -   |
|                  | до 70                    | 15            | 36                     | 82                                | 24           | -   |
|                  | более 70                 | 38            | 64                     | 147                               | 43           | -   |



# Прогнозируемый риск подтоплений на территории п. Пригородный, п. Заречье МО Туапсинский район Краснодарского края

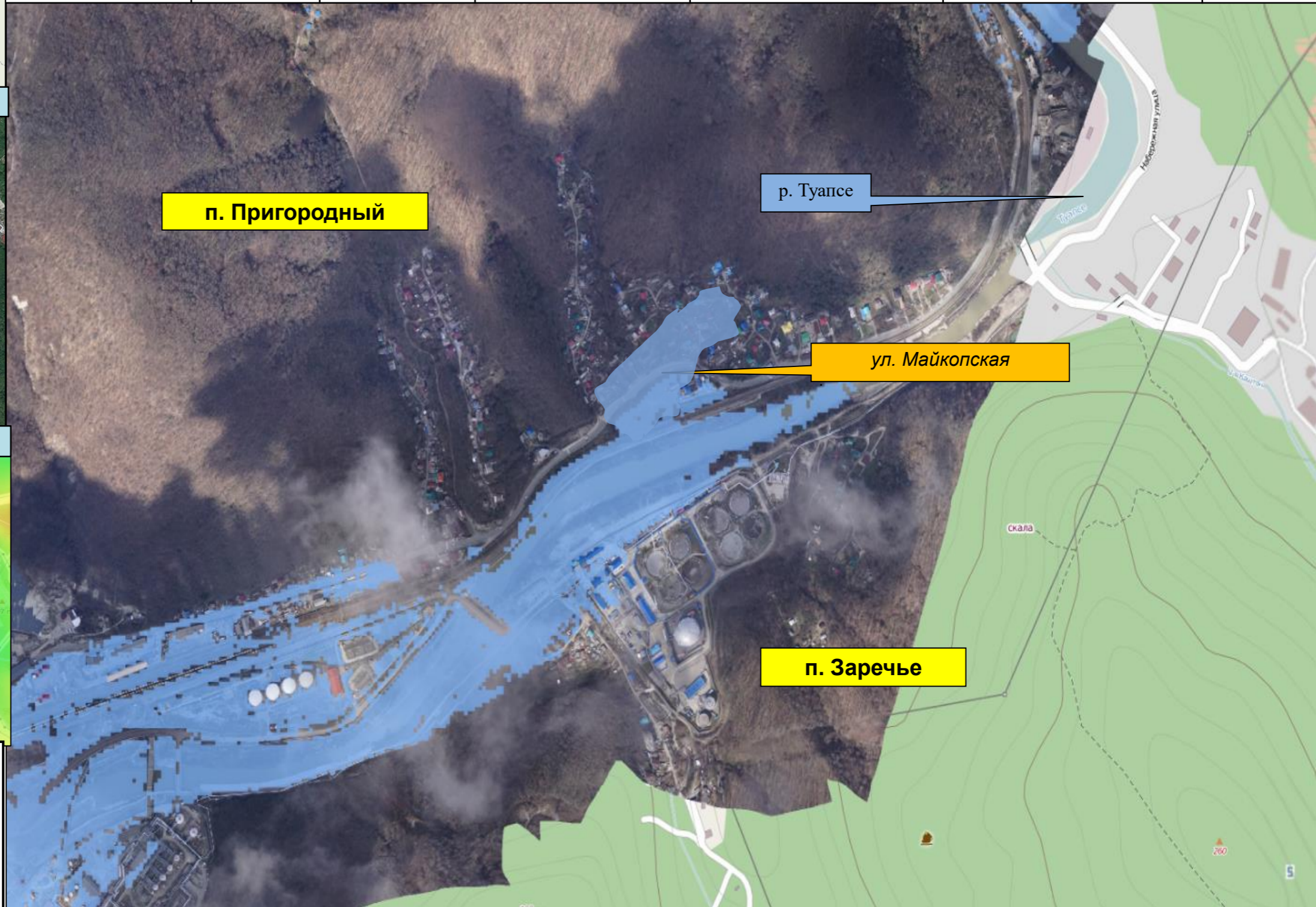
КАРТА РАЙОНА



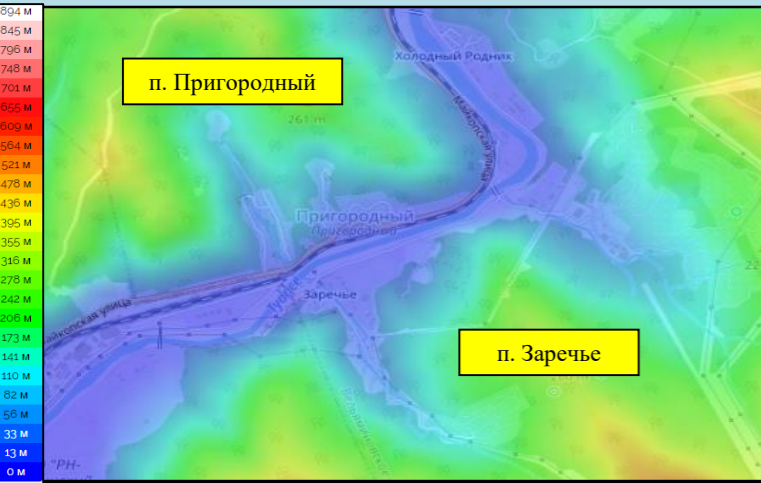
Прогноз подтопления

| Населённый пункт | Кол-во осадков, мм/24 ч. | Частных домов | Придворовых территорий | Количество проживающего населения | Из них детей | СЗО |
|------------------|--------------------------|---------------|------------------------|-----------------------------------|--------------|-----|
| п. Пригородный   | 20-30                    | -             | -                      | -                                 | -            | -   |
|                  | до 70                    | 12            | 21                     | 48                                | 14           | -   |
|                  | более 70                 | 23            | 41                     | 94                                | 27           | -   |
| п. Заречье       | 20-30                    | -             | -                      | -                                 | -            | -   |
|                  | до 70                    | 11            | 18                     | 41                                | 12           | -   |
|                  | более 70                 | 23            | 39                     | 89                                | 26           | -   |


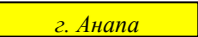
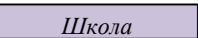


СПУТНИКОВАЯ КАРТА



КАРТА ВЫСОТ



Условные обозначения

-  - зона подтопления
-  г. Анапа - населенный пункт
-  Школа - социально значимый объект
-  р. Анапка - водный объект
-  ул. Мира - название улицы

# Прогнозируемый риск подтоплений на территории мкр. Дагомыс МО г. Сочи Краснодарского края

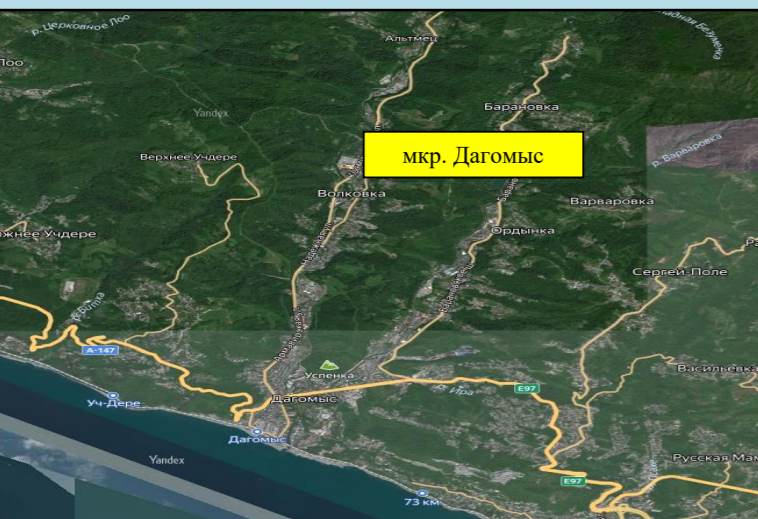
КАРТА РАЙОНА



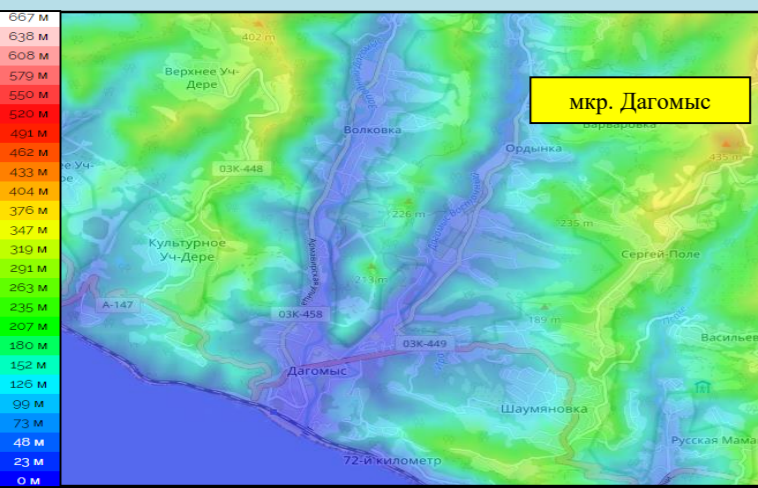
Прогноз подтопления

| Населённый пункт | Кол-во осадков, мм/24 ч. | Частных домов | Придворовых территорий | Количество проживающего населения | Из них детей | СЗО |
|------------------|--------------------------|---------------|------------------------|-----------------------------------|--------------|-----|
| мкр. Дагомыс     | 20-30                    | -             | -                      | -                                 | -            | -   |
|                  | до 70                    | 10            | 36                     | 82                                | 24           | -   |
|                  | более 70                 | 28            | 103                    | 236                               | 69           | -   |


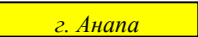
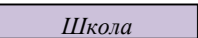


СПУТНИКОВАЯ КАРТА



КАРТА ВЫСОТ



Условные обозначения

-  - зона подтопления
-  г. Анапа - населенный пункт
-  Школа - социально значимый объект
-  р. Анапка - водный объект
-  ул. Мира - название улицы



# Прогнозируемый риск подтоплений на территории п. Каткова Щель МО г. Сочи Краснодарского края

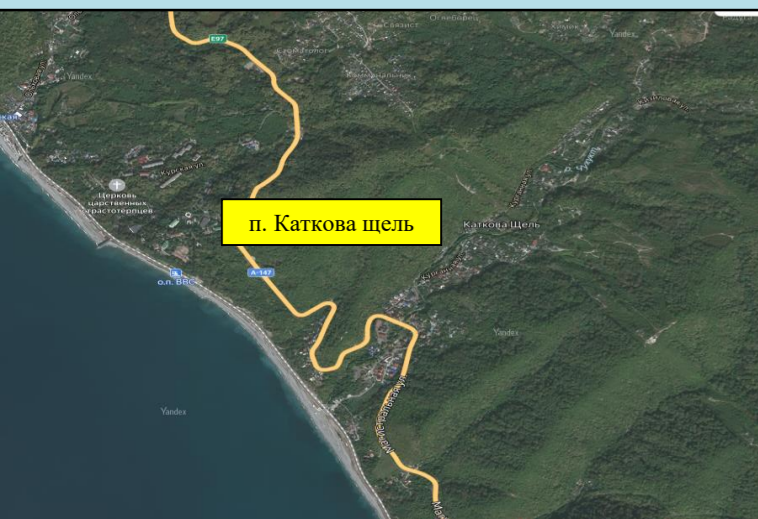
КАРТА РАЙОНА



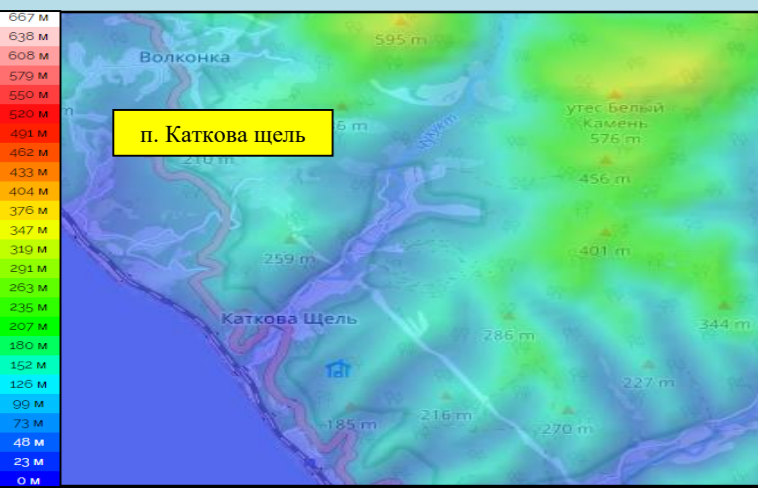
Прогноз подтопления

| Населённый пункт | Кол-во осадков, мм/24 ч. | Частных домов | Придворовых территорий | Количество проживающего населения | Из них детей | СЗО |
|------------------|--------------------------|---------------|------------------------|-----------------------------------|--------------|-----|
| п. Каткова щель  | 20-30                    | -             | -                      | -                                 | -            | -   |
|                  | до 70                    | 32            | 83                     | 190                               | 55           | -   |
|                  | более 70                 | 97            | 252                    | 579                               | 170          | 1   |






СПУТНИКОВАЯ КАРТА



КАРТА ВЫСОТ



Условные обозначения

-  - зона подтопления
-  г. Анапа - населенный пункт
-  Школа - социально значимый объект
-  р. Анапка - водный объект
-  ул. Мира - название улицы

# Прогнозируемый риск подтоплений на территории мкр. Мирный МО г. Сочи Краснодарского края

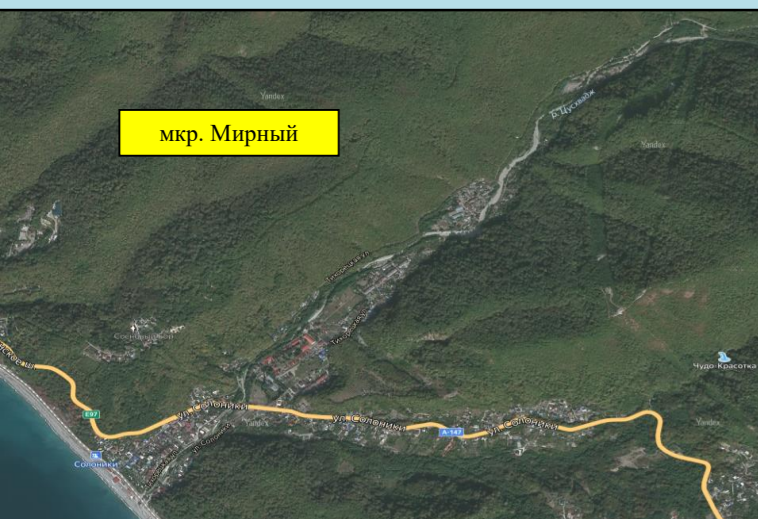
КАРТА РАЙОНА



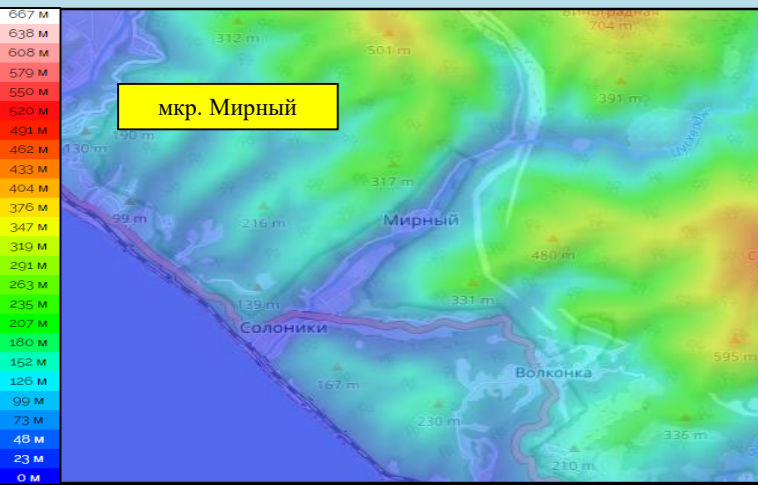
Прогноз подтопления

| Населённый пункт | Кол-во осадков, мм/24 ч. | Частных домов | Придворовых территорий | Количество проживающего населения | Из них детей | СЗО |
|------------------|--------------------------|---------------|------------------------|-----------------------------------|--------------|-----|
| мкр. Мирный      | 20-30                    | -             | -                      | -                                 | -            | -   |
|                  | до 70                    | 30            | 78                     | 140                               | 41           | -   |
|                  | более 70                 | 84            | 218                    | 392                               | 115          | -   |


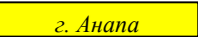
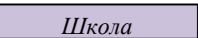


СПУТНИКОВАЯ КАРТА

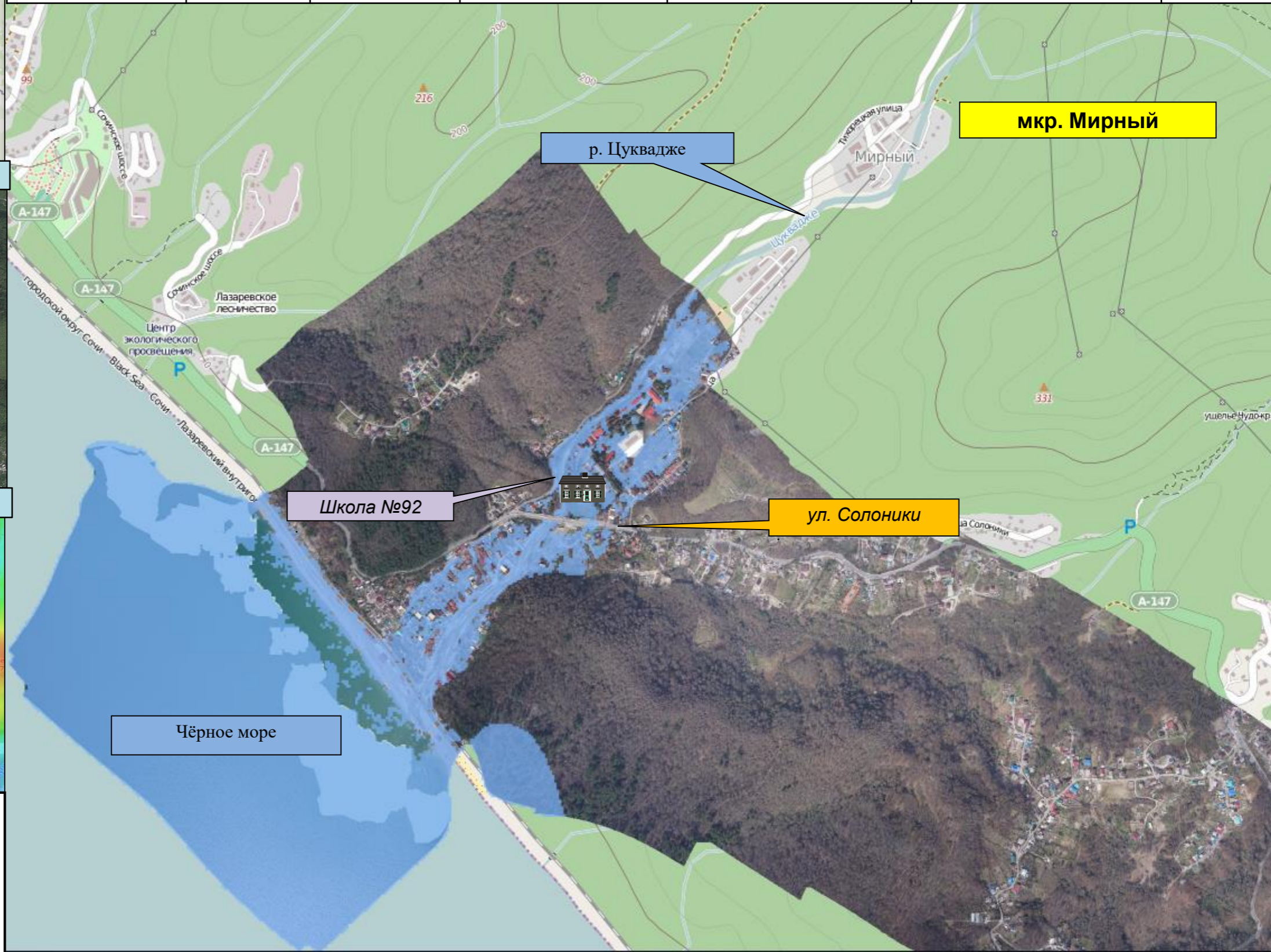


КАРТА ВЫСОТ



Условные обозначения

-  - зона подтопления
-  г. Анапа - населенный пункт
-  Школа - социально значимый объект
-  р. Анапка - водный объект
-  ул. Мира - название улицы



# Прогнозируемый риск подтоплений на территории мкр. Лазаревское МО г. Сочи Краснодарского края

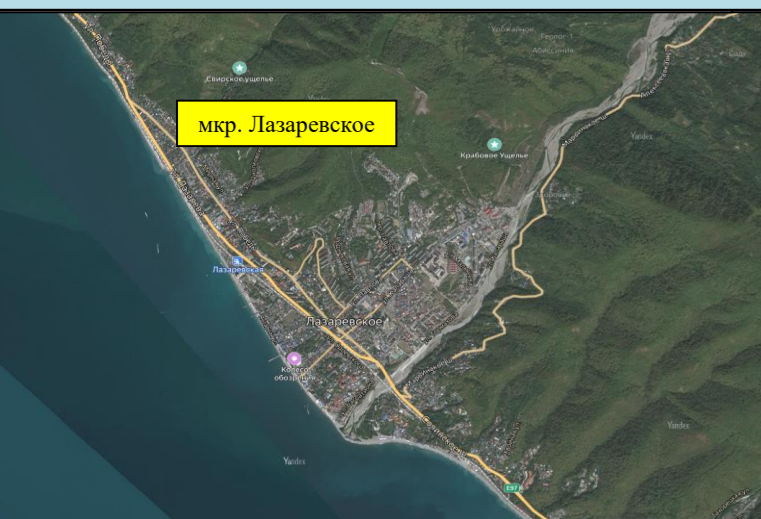
КАРТА РАЙОНА



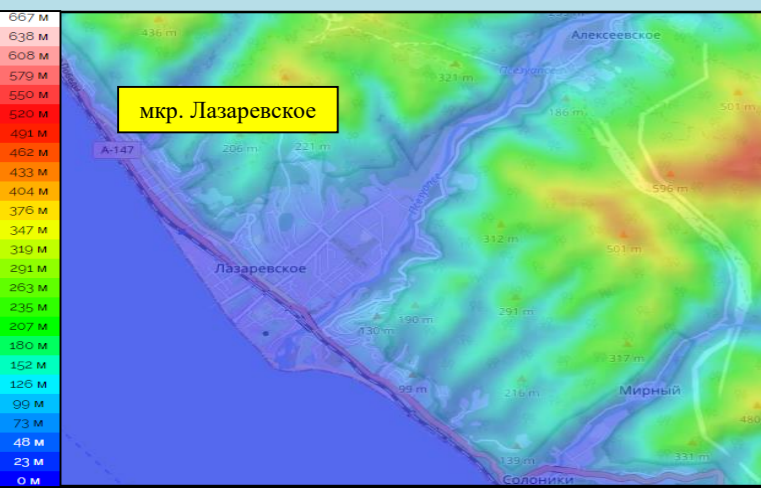
Прогноз подтопления

| Населённый пункт | Кол-во осадков, мм/24 ч. | Частных домов | Придворовых территорий | Количество проживающего населения | Из них детей | СЗО |
|------------------|--------------------------|---------------|------------------------|-----------------------------------|--------------|-----|
| мкр. Лазаревское | 20-30                    | -             | -                      | -                                 | -            | -   |
|                  | до 70                    | 10            | 26                     | 59                                | 17           | -   |
|                  | более 70                 | 34            | 88                     | 184                               | 54           | -   |

СПУТНИКОВАЯ КАРТА

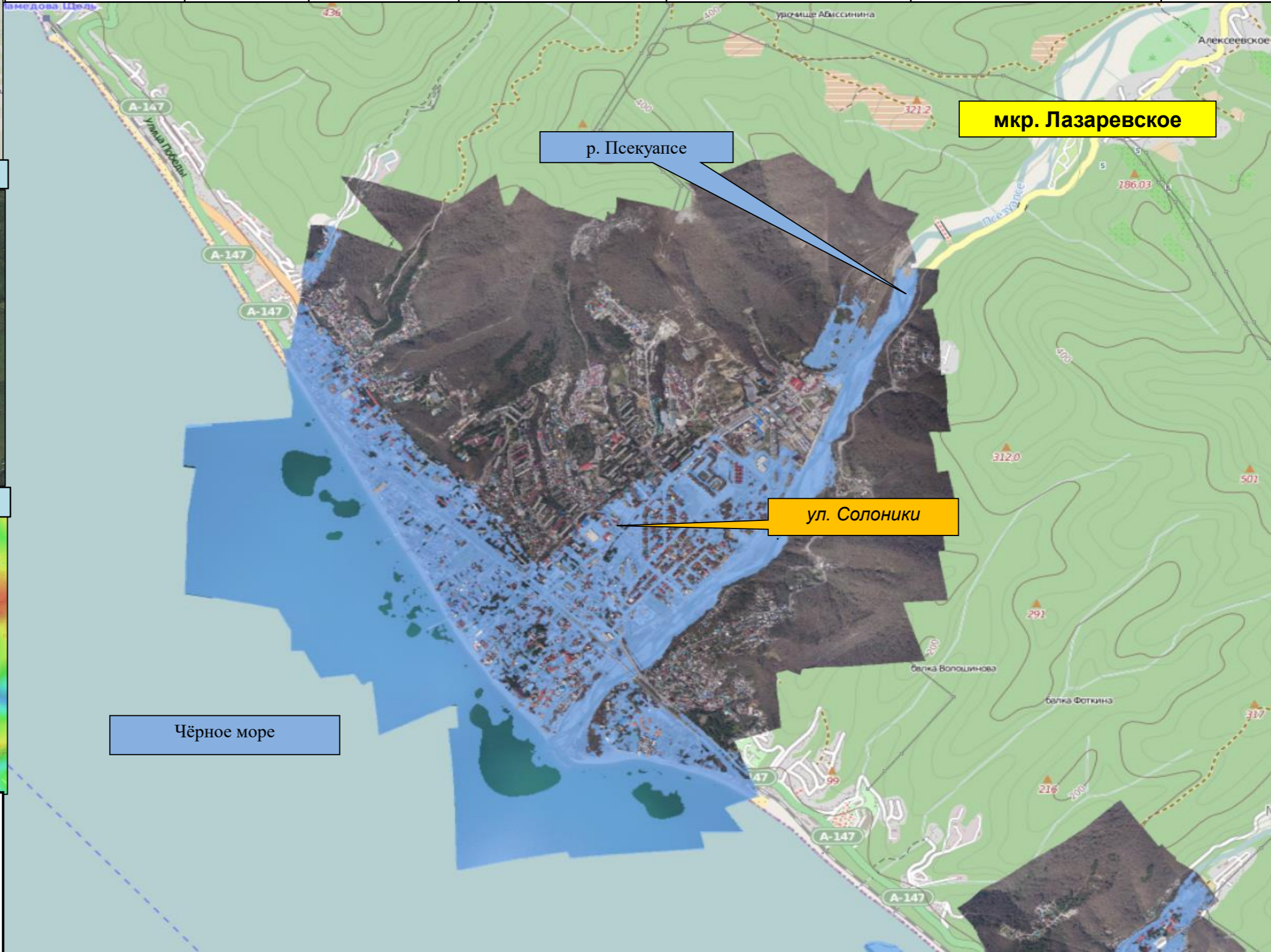


КАРТА ВЫСОТ



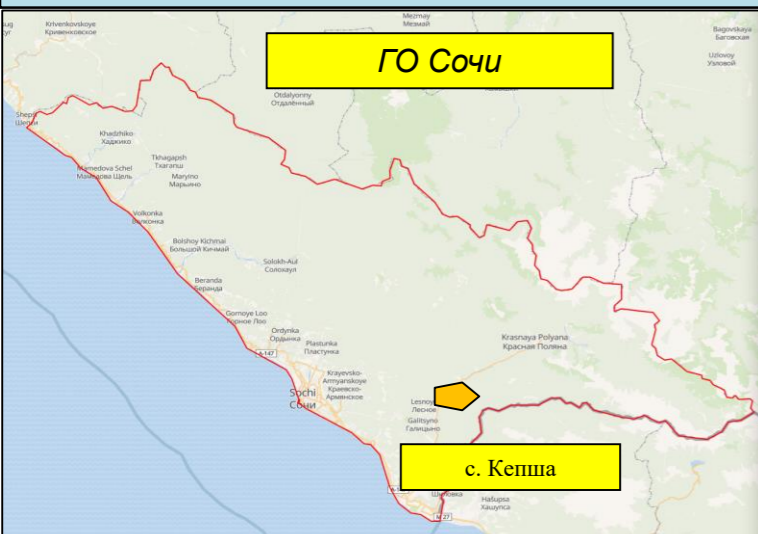
Условные обозначения

- зона подтопления
- г. Анапа
- Школа
- р. Анапка
- ул. Мира
- населенный пункт
- социально значимый объект
- водный объект
- название улицы

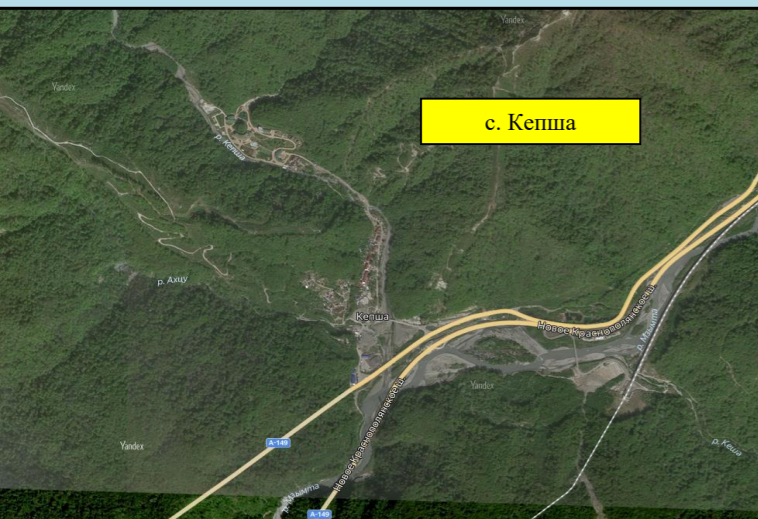


# Прогнозируемый риск подтоплений на территории с. Кепша МО г. Сочи Краснодарского края

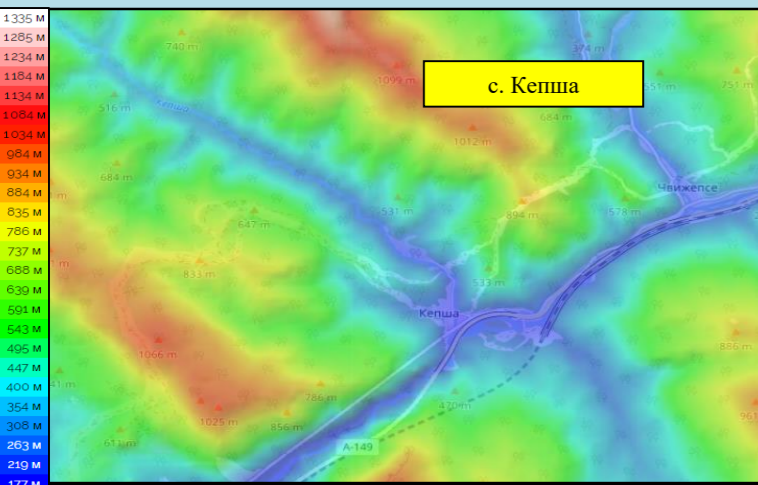
КАРТА РАЙОНА








СПУТНИКОВАЯ КАРТА



КАРТА ВЫСОТ



**Условные обозначения**

-  - зона подтопления
-  *г. Анапа* - населенный пункт
-  *Школа* - социально значимый объект
-  *р. Анапка* - водный объект
-  *ул. Мира* - название улицы

Прогноз подтопления

| Населённый пункт | Кол-во осадков, мм/24 ч. | Частных домов | Придворовых территорий | Количество проживающего населения | Из них детей | СЗО |
|------------------|--------------------------|---------------|------------------------|-----------------------------------|--------------|-----|
| с. Кепша         | 20-30                    | -             | -                      | -                                 | -            | -   |
|                  | до 70                    | 5             | 18                     | 41                                | 12           | -   |
|                  | более 70                 | 17            | 61                     | 140                               | 41           | -   |

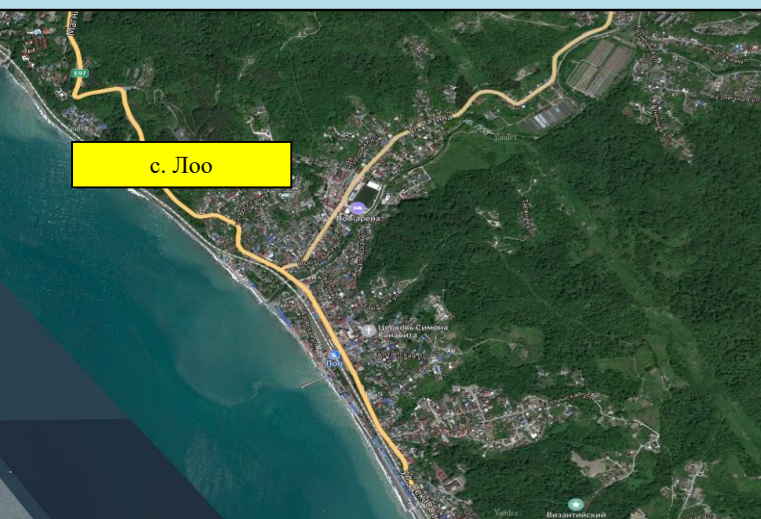


# Прогнозируемый риск подтоплений на территории с. Лоо МО г. Сочи Краснодарского края

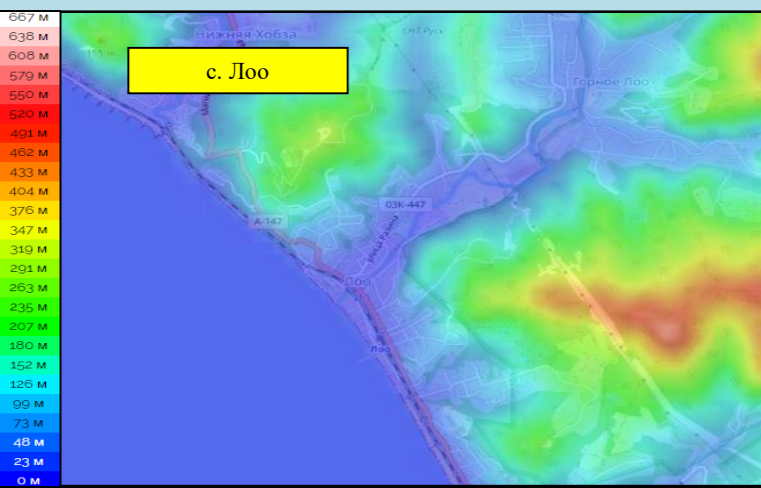
КАРТА РАЙОНА








СПУТНИКОВАЯ КАРТА



КАРТА ВЫСОТ

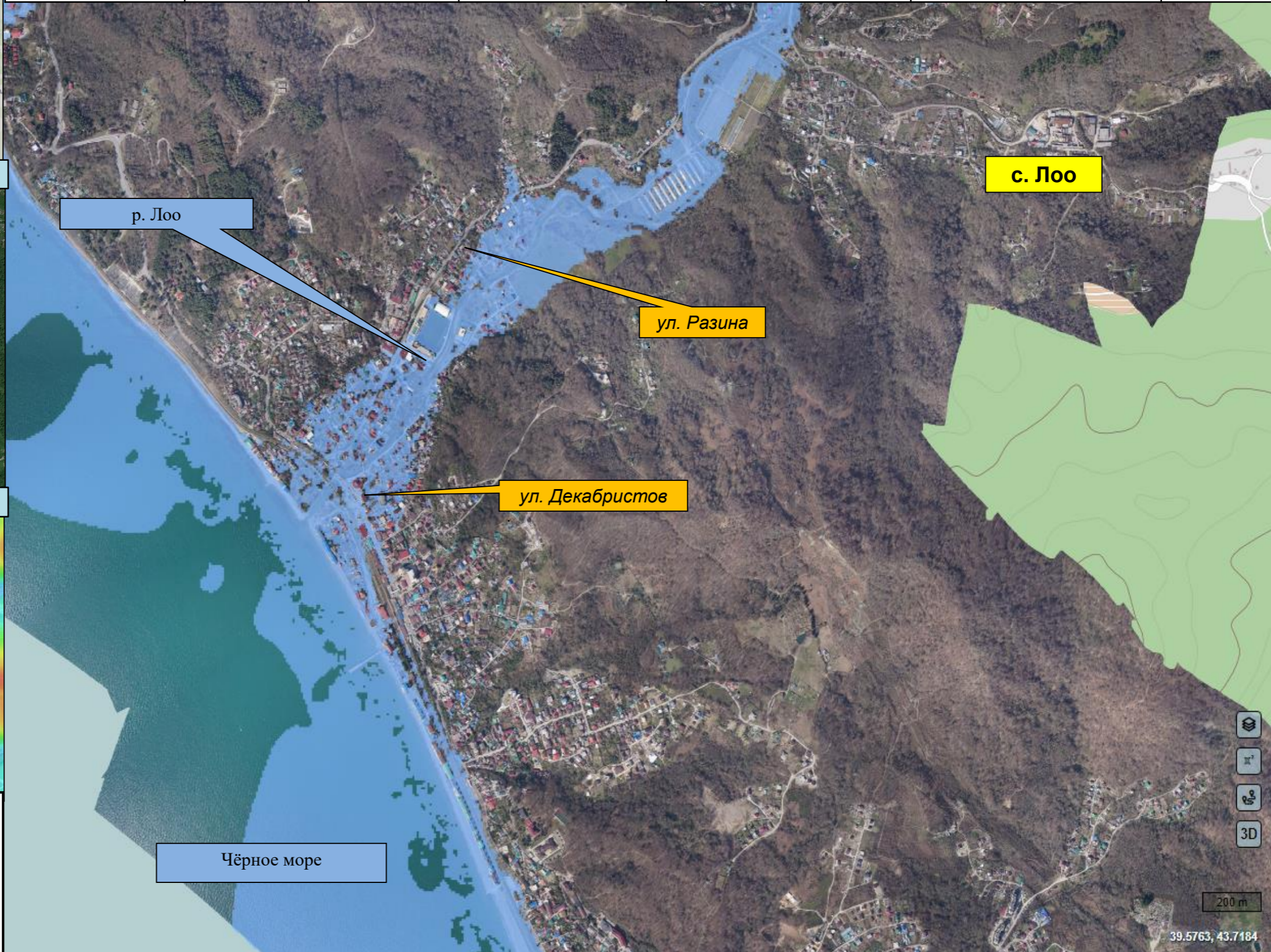


**Условные обозначения**

-  - зона подтопления
-  г. Анапа - населенный пункт
-  Школа - социально значимый объект
-  р. Анапка - водный объект
-  ул. Мира - название улицы

Прогноз подтопления

| Населённый пункт | Кол-во осадков, мм/24 ч. | Частных домов | Придворовых территорий | Количество проживающего населения | Из них детей | СЗО |
|------------------|--------------------------|---------------|------------------------|-----------------------------------|--------------|-----|
| с. Лоо           | 20-30                    | -             | -                      | -                                 | -            | -   |
|                  | до 70                    | 11            | 28                     | 64                                | 18           | -   |
|                  | более 70                 | 39            | 101                    | 212                               | 62           | -   |

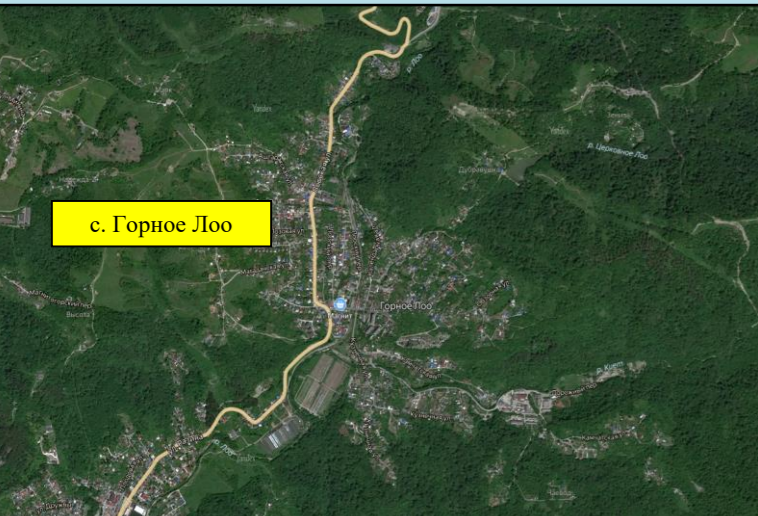


# Прогнозируемый риск подтоплений на территории с. Горное Лоо МО г. Сочи Краснодарского края

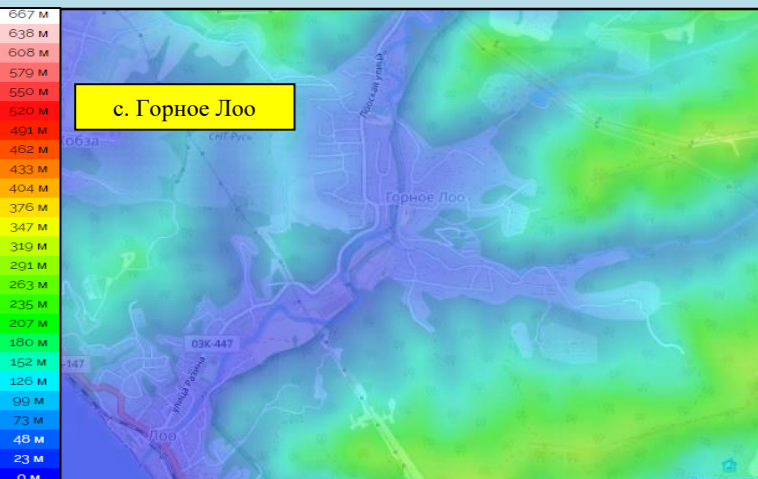
КАРТА РАЙОНА








СПУТНИКОВАЯ КАРТА



КАРТА ВЫСОТ



**Условные обозначения**

-  - зона подтопления
-  *г. Анапа* - населенный пункт
-  *Школа* - социально значимый объект
-  *р. Анапка* - водный объект
-  *ул. Мира* - название улицы

Прогноз подтопления

| Населённый пункт | Кол-во осадков, мм/24 ч. | Частных домов | Придворовых территорий | Количество проживающего населения | Из них детей | СЗО |
|------------------|--------------------------|---------------|------------------------|-----------------------------------|--------------|-----|
| с. Горное Лоо    | 20-30                    | -             | -                      | -                                 | -            | -   |
|                  | до 70                    | 9             | 23                     | 52                                | 15           | -   |
|                  | более 70                 | 32            | 83                     | 174                               | 51           | -   |



# Прогнозируемый риск подтоплений на территории с. Верхнее Буу МО г. Сочи Краснодарского края

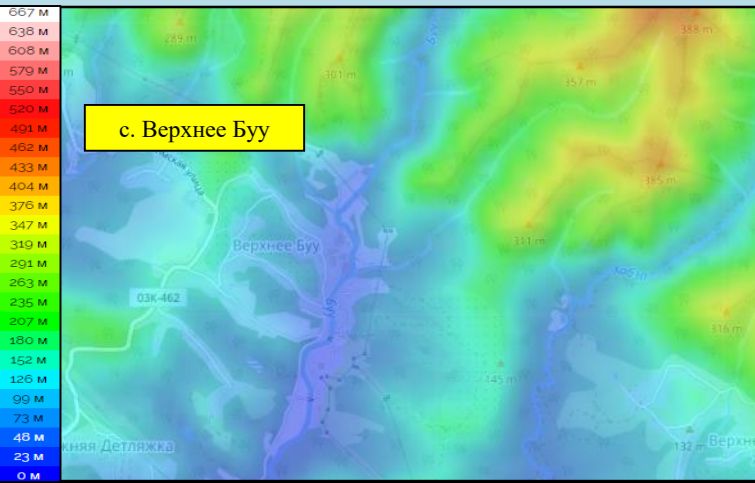
КАРТА РАЙОНА








СПУТНИКОВАЯ КАРТА



КАРТА ВЫСОТ



**Условные обозначения**

-  - зона подтопления
-  г. Анапа - населенный пункт
-  Школа - социально значимый объект
-  р. Анапка - водный объект
-  ул. Мира - название улицы

Прогноз подтопления

| Населённый пункт | Кол-во осадков, мм/24 ч. | Частных домов | Придворовых территорий | Количество проживающего населения | Из них детей | СЗО |
|------------------|--------------------------|---------------|------------------------|-----------------------------------|--------------|-----|
| с. Верхнее Буу   | 20-30                    | -             | -                      | -                                 | -            | -   |
|                  | до 70                    | 4             | 10                     | 23                                | 6            | -   |
|                  | более 70                 | 21            | 33                     | 75                                | 22           | -   |



# Прогнозируемый риск подтоплений на территории а. Тхагапш МО г. Сочи Краснодарского края

КАРТА РАЙОНА



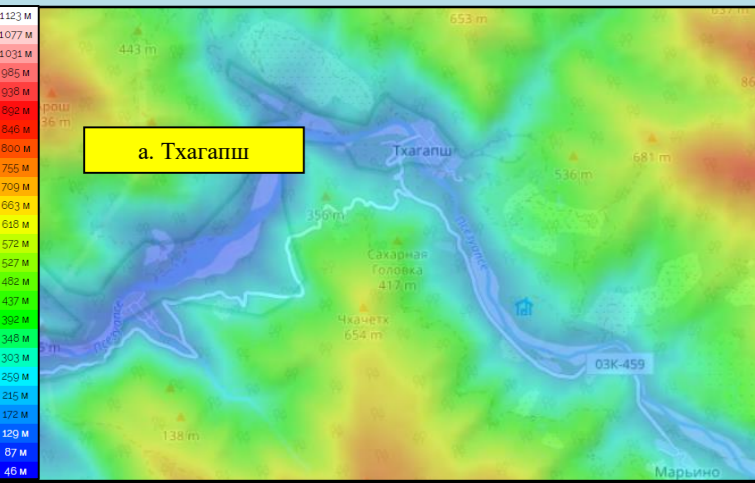
Прогноз подтопления

| Населённый пункт | Кол-во осадков, мм/24 ч. | Частных домов | Придворовых территорий | Количество проживающего населения | Из них детей | СЗО |
|------------------|--------------------------|---------------|------------------------|-----------------------------------|--------------|-----|
| а. Тхагапш       | 20-30                    | -             | -                      | -                                 | -            | -   |
|                  | до 70                    | 5             | 14                     | 26                                | 7            | -   |
|                  | более 70                 | 29            | 49                     | 93                                | 27           | -   |






СПУТНИКОВАЯ КАРТА



КАРТА ВЫСОТ



Условные обозначения

-  - зона подтопления
-  г. Анапа - населенный пункт
-  Школа - социально значимый объект
-  р. Анапка - водный объект
-  ул. Мира - название улицы

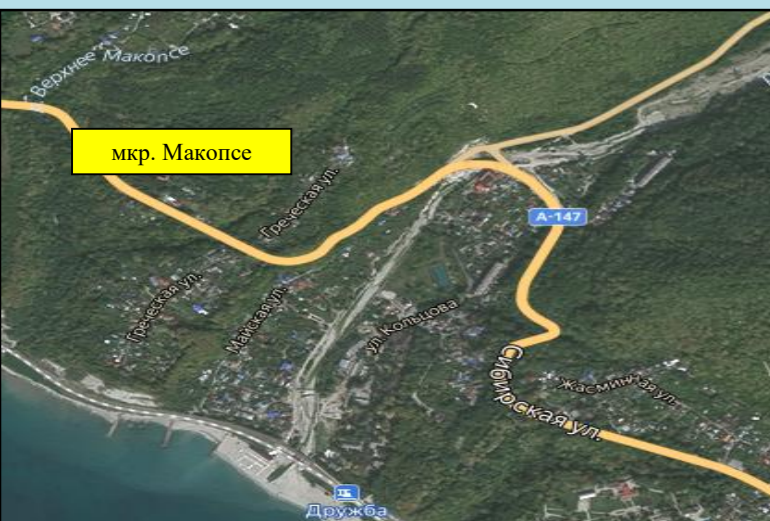


# Прогнозируемый риск подтоплений на территории мкр. Макопсе МО г. Сочи Краснодарского края

КАРТА РАЙОНА








СПУТНИКОВАЯ КАРТА



КАРТА ВЫСОТ



**Условные обозначения**

-  - зона подтопления
-  г. Анапа - населенный пункт
-  Школа - социально значимый объект
-  р. Анапка - водный объект
-  ул. Мира - название улицы

Прогноз подтопления

| Населённый пункт | Кол-во осадков, мм/24 ч. | Частных домов | Придворовых территорий | Количество проживающего населения | Из них детей | СЗО |
|------------------|--------------------------|---------------|------------------------|-----------------------------------|--------------|-----|
| мкр. Макопсе     | 20-30                    | -             | -                      | -                                 | -            | -   |
|                  | до 70                    | 15            | 28                     | 64                                | 18           | -   |
|                  | более 70                 | <b>48</b>     | <b>91</b>              | <b>191</b>                        | <b>56</b>    | -   |

